

平尾地区の住所の整理 について

稲城市 都市建設部
都市計画課 住居表示担当

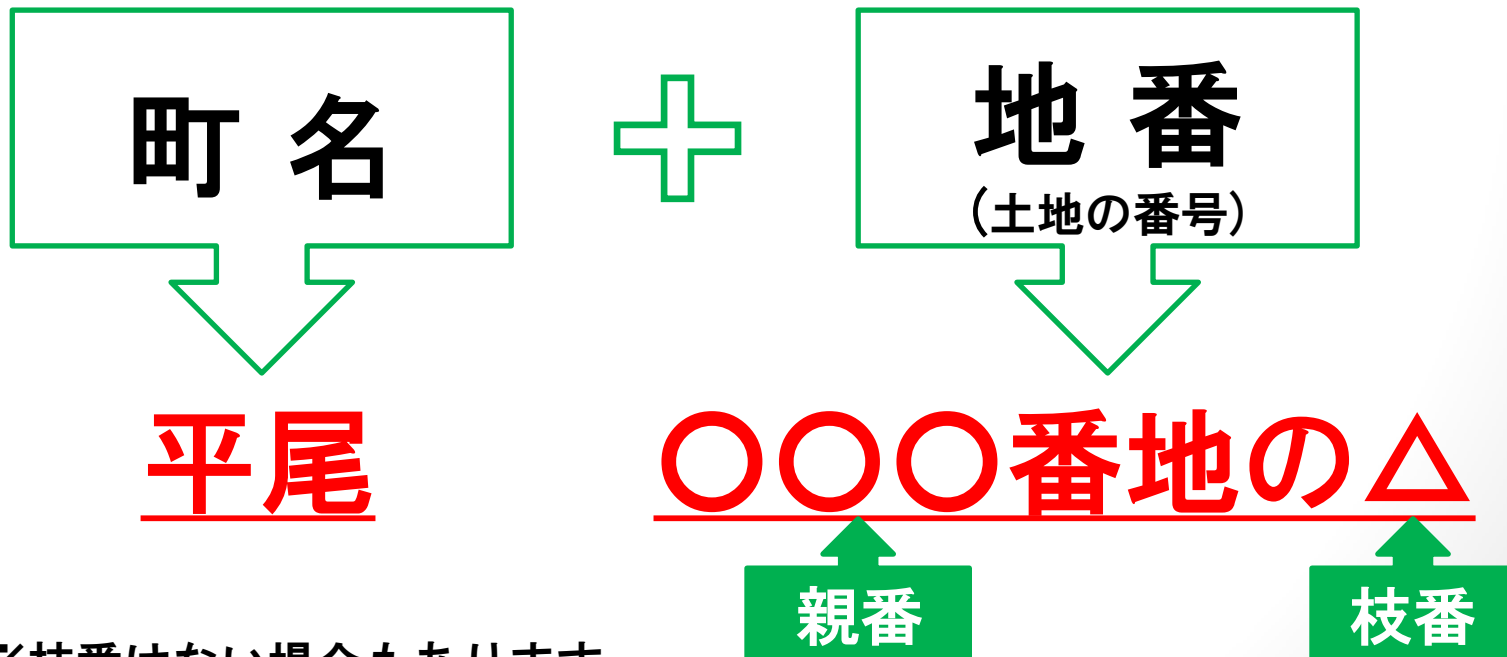


住所とは

住所には、土地の番号である地番を住所として表す方法と

住居表示法に基づく方法があります。

現在、稲城市では地番を住所として表す方法を使用しています。




※枝番はない場合もあります。

現在の住所の仕組みとその課題

10-3	10-2	10-1
10-4	10-5	

地番をそのまま使用しているため、最初は順序よく並んでいた番号も



年数経過により

10-2		10-1
		10-6
10-4	10-5	
10-8		10-7

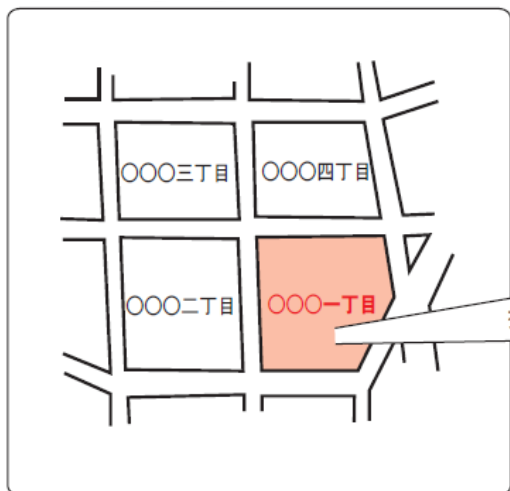
売買、相続等による分筆や合筆で順序がバラバラに . . .



町界町名地番整理

新町名

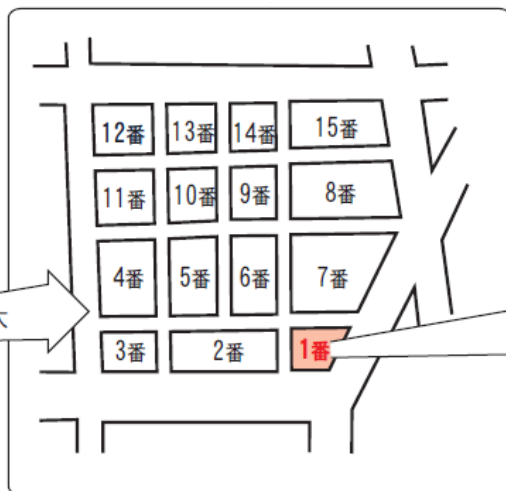
平尾四丁目（仮称）



↑町の区域をはっきり分かりやすく区切り、〇〇〇×丁目にします。

親地番

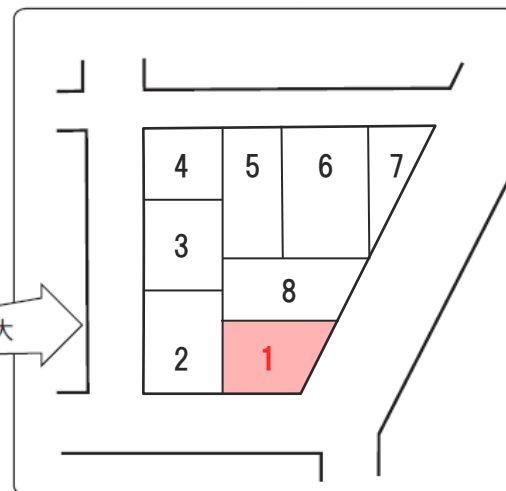
1番地



↑町(〇〇〇×丁目)の中を分割してブロックに分け、順に親地番を付けます。

枝番

1

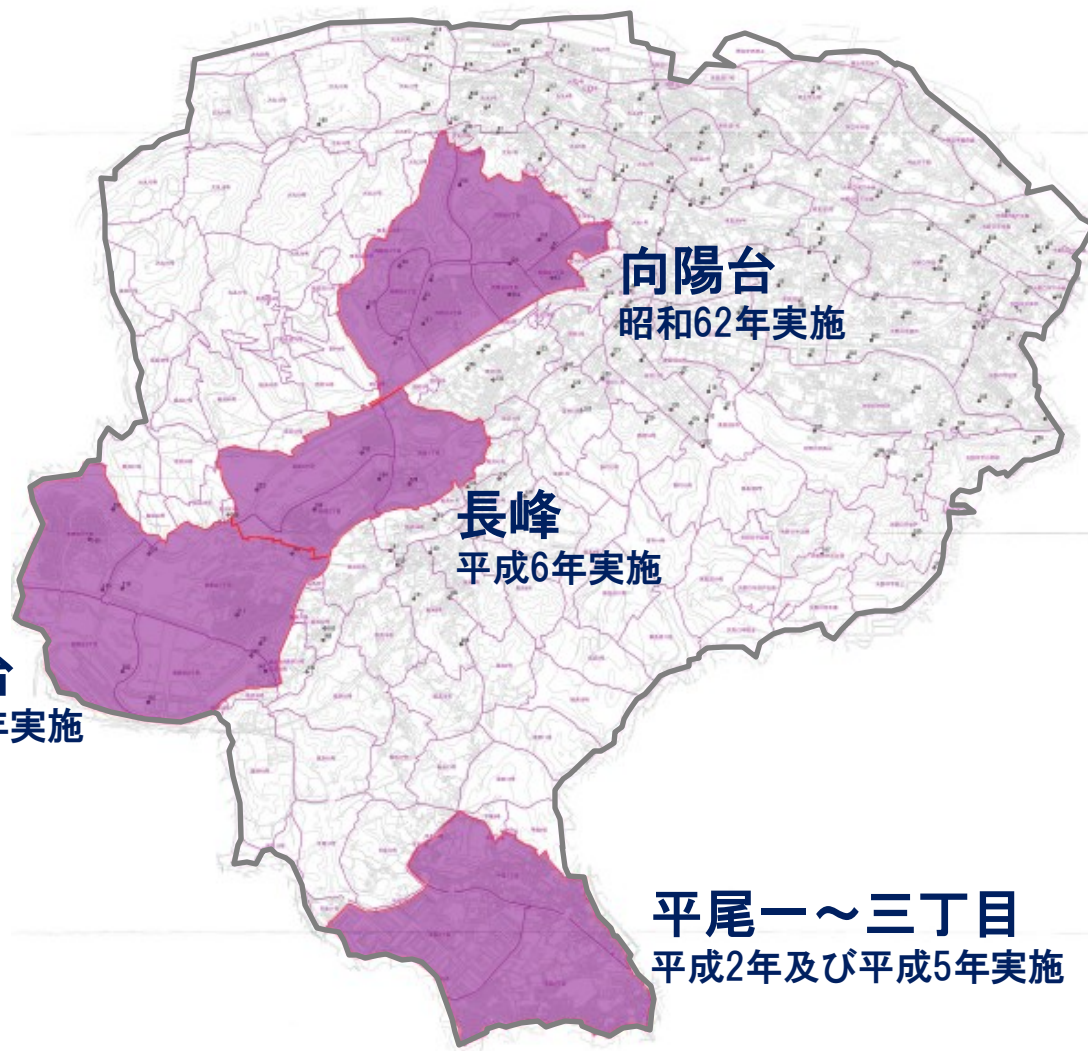


↑親地番の中に複数の土地があれば、順に枝番を付けます。

(住所の表示例)
稲城市平尾四丁目 1 番地の 1



町界町名地番整理の実施済みの区域



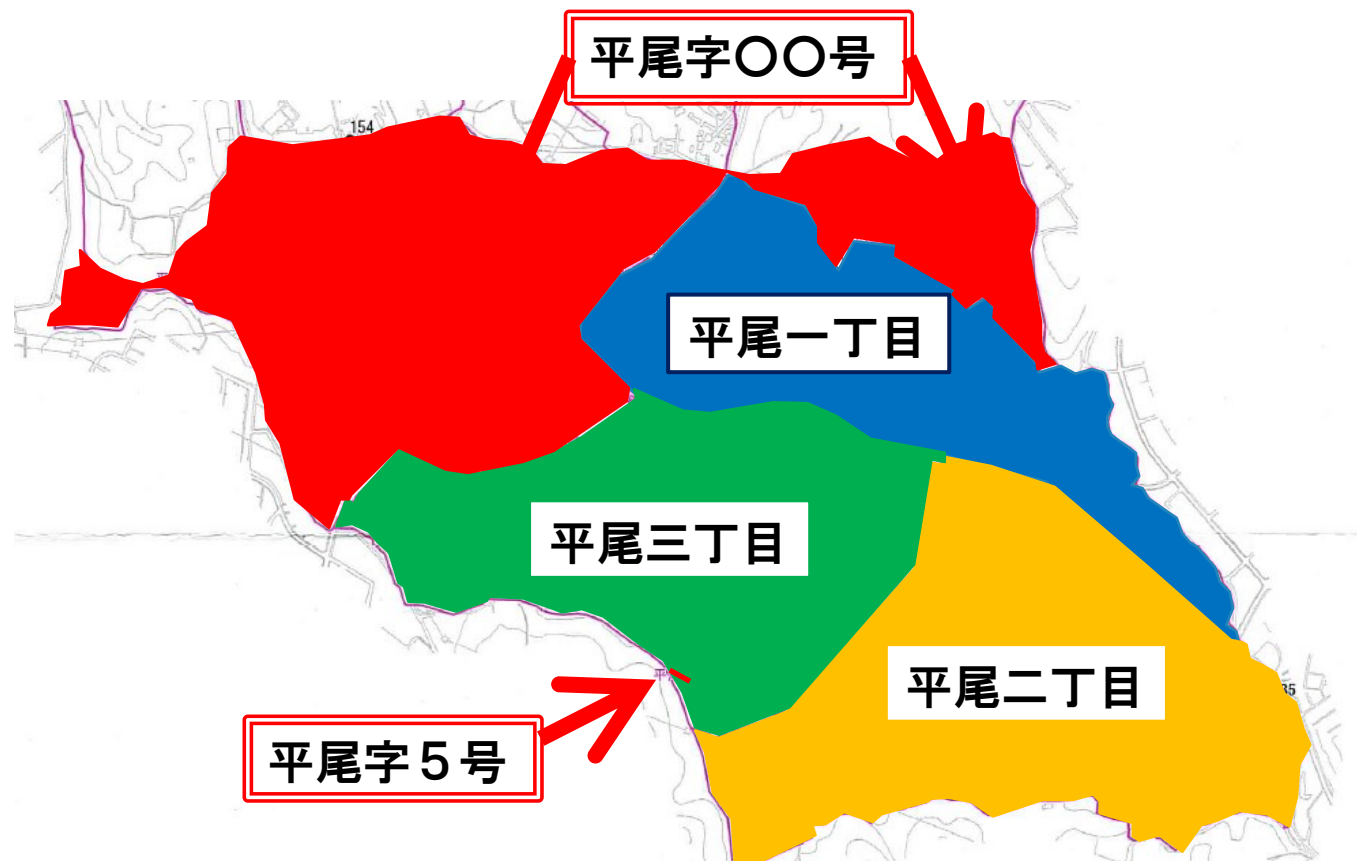
若葉台
平成10年実施

向陽台
昭和62年実施

長峰
平成6年実施

平尾一～三丁目
平成2年及び平成5年実施

平尾地区の現状



町界町名地番整理対象区域




稲城市の町区域（大字）一覽

大字	小字/小計	面積(㎡)
矢野口	17字	256.6
東長沼	17字	193.4
大丸	28字	318.8
百村	17字	130.0
坂浜	49字	372.5
平尾	9字	46.8
平尾一丁目		29.5
平尾二丁目		39.5
平尾三丁目		34.4
	平尾小計	150.2
押立	6字	82.9

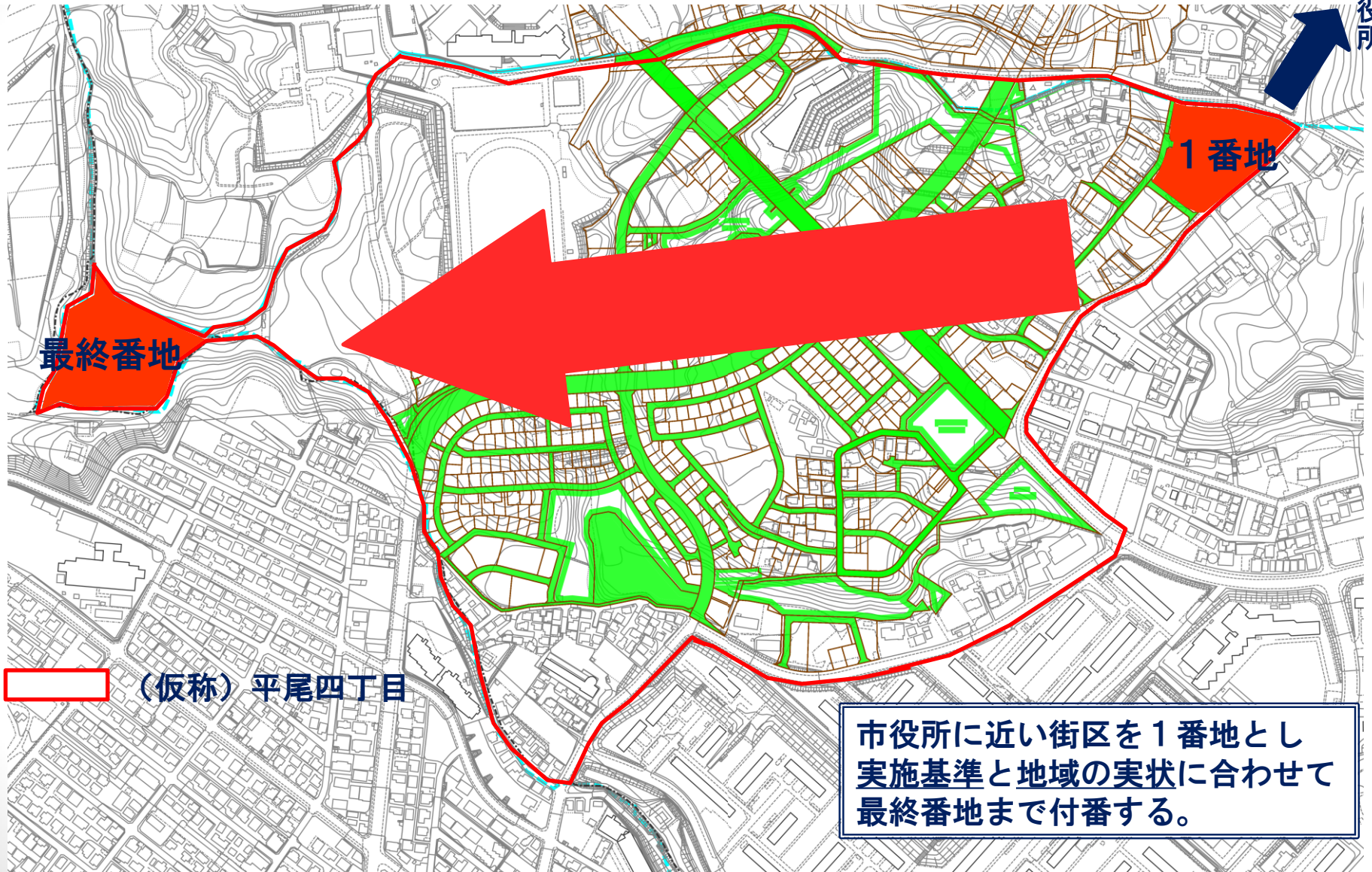
向陽台一丁目		6.7
向陽台二丁目		7.9
向陽台三丁目		15.9
向陽台四丁目		30.9
向陽台五丁目		7.4
向陽台六丁目		25.2
	向陽台小計	94.0
長峰一丁目		22.0
長峰二丁目		16.4
長峰三丁目		28.4
	長峰小計	66.8
若葉台一丁目		49.1
若葉台二丁目		25.3
若葉台三丁目		28.0
若葉台四丁目		29.4
	若葉台小計	131.8
合計		1,797.0

平尾地区 区域別面積

現在			変更後	
平尾	46.8ha		-	
平尾一丁目	29.5ha		36.4ha	
平尾二丁目	39.5ha		39.5ha	
平尾三丁目	34.4ha		34.4ha	
平尾四丁目	-		40.1ha	

地番について

至
市役所



表示板等の設置



街区表示板



住居番号表示板



住居表示案内板

表示板を探すことで
土地勘がなくても
目的地がわかります。



住所整理の効果

- 街区符号及び地番が規則的に設定されるため、住所がわかりやすくなります。
- 街区表示板が設置されます。
- 住居番号表示板を各住宅に設置していただきます。



- 救急車などの緊急車両や配達物の現場の確認がわかりやすくなります。
- 来訪者などの初めてまちを訪れた方でも、目的地への到着が容易になります。
- 町区域をわかりやすく見直すことで、区域（丁目）毎の世帯数等の把握が可能になります。



まちの安全性が高まります



今後のスケジュール（予定）

- 平成29年
- 5月 27日,28日 住民説明会（対象区域等の説明）
 - 7月 現地調査
 - 8月 第2回町界町名地番整理審議会（答申）
 - 12月 町区域新設等について市議会の議決
- 平成31年
- 1月 住民説明会（住所変更手続き説明）
 - 2月 住所変更