

i バス乗降調査実施結果＜平成29年9月実施＞

- 便別乗降者数・・・・・・・・・・ 1 ページ
- バス停別乗降者数・・・・・・・・ 2 ページ（表）・ 3 ページ（グラフ）
- 時間帯別乗降者数・・・・・・・・ 4～6 ページ
- 車内人数図（1日合計）・・ 7～12 ページ

調査日時：平成29年9月28日（木） 天気：雨

調査方法：始発から終着の全てのバスに調査員（臨時職員または職員）が乗車し、各バス停での乗車人数および降車人数を調査

## 便別乗降者数

調査日時:平成29年9月28日(木) 天気:雨

Aコース(1便約120分)			
便数	時間帯	乗車人数計	降車人数計
第1便	7:05 ~ 9:05	66	64
第2便	8:05 ~ 10:05	54	52
第3便	9:10 ~ 11:10	50	52
第4便	10:10 ~ 12:10	46	46
第5便	11:15 ~ 13:15	44	44
第6便	12:15 ~ 14:15	30	32
第7便	13:20 ~ 15:20	31	30
第8便	14:20 ~ 16:20	46	46
第9便	15:25 ~ 17:25	44	43
第10便	16:25 ~ 18:25	45	45
第11便	17:30 ~ 19:30	23	25
第12便	18:30 ~ 20:30	24	24
計		503	503

Bコース(1便約115分)			
便数	時間帯	乗車人数計	降車人数計
第1便	6:45 ~ 8:40	38	38
第2便	7:45 ~ 9:40	42	40
第3便	8:45 ~ 10:40	47	45
第4便	9:45 ~ 11:40	41	42
第5便	10:45 ~ 12:40	32	32
第6便	11:45 ~ 13:40	44	45
第7便	12:45 ~ 14:40	56	58
第8便	13:45 ~ 15:40	40	39
第9便	14:45 ~ 16:40	47	47
第10便	15:45 ~ 17:40	57	55
第11便	16:45 ~ 18:40	34	34
第12便	17:45 ~ 19:40	50	53
計		528	528

Cコース往便(1便約74分)			
便数	時間帯	乗車人数計	降車人数計
第1便	6:40 ~ 7:54	25	25
第2便	7:40 ~ 8:54	23	23
第3便	9:40 ~ 10:54	7	7
第4便	10:40 ~ 11:54	7	7
第5便	12:40 ~ 13:54	14	14
第6便	13:40 ~ 14:54	17	17
第7便	15:40 ~ 16:54	24	24
第8便	16:40 ~ 17:54	13	13
第9便	18:50 ~ 20:04	7	7
第10便	19:50 ~ 21:04	9	9
往計①		146	146

Cコース復便(1便約76分)			
便数	時間帯	乗車人数計	降車人数計
第1便	8:15 ~ 9:31	15	15
第2便	9:15 ~ 10:31	15	15
第3便	11:15 ~ 12:31	19	19
第4便	12:15 ~ 13:31	22	22
第5便	14:15 ~ 15:31	14	14
第6便	15:15 ~ 16:31	20	20
第7便	17:15 ~ 18:31	20	20
第8便	18:15 ~ 19:31	28	28
第9便	20:15 ~ 21:31	22	22
第10便	21:15 ~ 22:31	24	24
復計②		199	199
往復計(①+②)		345	345

Dコース(1便約99分)			
便数	時間帯	乗車人数計	降車人数計
第1便	6:45 ~ 8:24	16	16
第2便	10:25 ~ 12:04	19	24
第3便	14:03 ~ 15:42	20	21
第4便	17:40 ~ 19:19	10	10
計		65	71

Eコース(1便約93分)			
便数	時間帯	乗車人数計	降車人数計
第1便	8:40 ~ 10:13	13	8
第2便	12:17 ~ 13:50	5	4
第3便	15:55 ~ 17:28	17	17
第4便	19:30 ~ 20:57	4	4
計		39	33

バス停別乗降者数

調査日時:平成29年9月28日(木) 天気:雨

Aコース		
停留所名	乗車計	降車計
平尾団地	63	
平尾住宅21号棟前	12	6
栗平駅	14	36
平尾住宅8号棟前	13	5
上平尾	13	2
浄水所入口	5	4
正吉苑前	6	2
稲城第二中学校前	12	7
若葉総合高校前	0	1
坂浜戸隠	1	1
若葉台一丁目	1	3
若葉台二丁目	3	0
若葉台駅	47	59
若葉台三丁目	1	0
稲城第六中学校	4	5
若葉台公園西	8	4
若葉台公園	0	0
長峰三丁目	2	3
長峰	8	2
長峰小学校	14	11
総合体育館	12	2
稲城中央公園	0	2
消費生活センター	8	1
いなぎ苑前	4	3
総合グラウンド前	2	1
向陽台	7	1
向陽台五丁目	23	6
向陽台四丁目	9	10
城山公園南	20	8
城山公園	2	3
南多摩駅入口	2	37
稲城市立病院	28	30
南多摩駅	10	32
第四保育園入口	2	21
大丸親水公園	1	5
稲城第六小学校南	6	4
第四文化センター入口	4	7
押立郵便局	12	7
四小通り	12	3
稲城第四小学校	7	6
矢野口駅	32	20
矢野口下宿	5	2
稲城第一小学校	6	10
吉方公園西	1	3
稲城市役所	11	35
福祉センター前	3	0
稲城中央橋	0	1
稲城駅	28	31
稲城中央橋	0	0
稲城市保健センター	7	0
中の橋	1	0
宮の台	1	2
駒沢学園入口	0	4
坂浜	1	3
稲城第二小学校	0	4
浄水所入口	0	3
上平尾	2	10
天神前	1	2
よみうりカントリークラブ前	0	0
平尾浄水場	0	6
上平尾	0	6
平尾小学校	1	6
台原	2	13
平尾住宅東	5	10
平尾団地		5
計	503	503

Bコース		
停留所名	乗車計	降車計
平尾団地	20	
上平尾	12	0
平尾浄水場	1	0
よみうりカントリークラブ前	1	2
天神前	1	2
稲城第二小学校	10	0
坂浜	3	0
駒沢学園入口	7	1
宮の台	4	1
中の橋	0	0
稲城市保健センター	0	2
稲城中央橋	0	1
稲城駅	19	32
稲城中央橋	0	0
福祉センター前	6	1
稲城市役所	24	14
吉方公園西	7	1
稲城第一小学校	8	2
矢野口下宿	3	3
矢野口駅	23	33
稲城第四小学校	11	5
四小通り	6	9
押立郵便局	10	4
第四文化センター入口	8	5
稲城第六小学校南	7	3
大丸親水公園	10	4
第四保育園入口	26	4
南多摩駅	58	11
稲城市立病院	33	57
南多摩駅入口	7	5
城山公園	10	9
城山公園南	21	24
向陽台四丁目	4	11
向陽台五丁目	3	30
向陽台	1	2
消費生活センター	3	9
いなぎ苑前	6	4
総合グラウンド前	2	1
稲城中央公園	2	0
総合体育館	10	22
杜の一番街	0	2
長峰三丁目団地	4	19
長峰三丁目	2	1
若葉台公園	0	0
若葉台公園西	4	6
稲城第六中学校	4	4
若葉台三丁目	1	0
若葉台駅	62	47
若葉台二丁目	0	0
若葉台一丁目	2	3
坂浜戸隠	0	2
若葉総合高校前	2	0
稲城第二中学校前	1	4
正吉苑前	4	7
浄水所入口	0	3
上平尾	2	10
平尾住宅8号棟前	11	14
栗平駅	28	16
平尾住宅21号棟前	2	29
平尾住宅東	3	21
台原	7	12
平尾小学校	2	0
平尾団地		14
計	528	528

Cコース往便		
停留所名	乗車計	降車計
平尾団地	3	
平尾住宅東	1	0
ひらお苑入口	0	1
平尾(北側)	2	0
城山公園南	4	0
山王橋公園	0	0
文化センター・ふれんど平尾	3	0
丸山公園下	0	0
上平尾	5	0
平尾浄水場	0	0
よみうりカントリークラブ前	0	0
天神前	0	0
稲城第二小学校	2	0
坂浜診療所	0	1
県境	1	0
於部屋	0	0
下黒川	0	7
はるひ野駅入口	0	1
はるひ野駅	14	4
はるひ野駅入口	0	0
下黒川	1	2
若葉台駅	31	9
若葉台三丁目	0	0
稲城第六中学校	5	4
若葉台公園西	4	3
若葉台公園	0	0
上谷戸親水公園	0	1
上谷戸体験学習館	3	2
長峰小学校	9	4
長峰小学校	13	5
総合体育館	17	0
稲城中央公園	0	0
向陽台	4	2
向陽台五丁目	10	10
向陽台四丁目	7	9
城山公園南	4	6
城山公園	2	4
南多摩駅入口	0	31
稲城市立病院	1	16
南多摩駅		24
計	146	146

Cコース復便		
停留所名	乗車計	降車計
南多摩駅	104	
稲城市立病院	13	3
南多摩駅入口	12	0
城山公園	1	1
稲城公園南	19	20
向陽台四丁目	0	16
向陽台五丁目	2	40
向陽台	6	2
稲城中央公園	1	5
総合体育館	4	25
杜の一番街	4	4
長峰三丁目団地	1	12
稲城三丁目	0	2
上谷戸体験学習館	3	1
上谷戸親水公園	2	0
若葉台公園	0	0
若葉台公園西	1	4
稲城第六中学校	4	7
若葉台三丁目	0	1
若葉台駅	12	24
下黒川	1	1
はるひ野駅入口	0	1
はるひ野駅	4	6
はるひ野駅入口	0	0
下黒川	2	2
於部屋	0	0
県境	0	1
坂浜診療所	0	3
稲城第二小学校	1	1
天神前	2	0
よみうりカントリークラブ前	0	0
平尾浄水場	0	0
上平尾	0	3
丸山公園下	0	0
文化センター・ふれんど平尾	0	5
山王橋公園	0	1
平尾(北側)	0	1
平尾(南側)	0	0
ひらお苑入口	0	1
平尾住宅東	0	2
平尾団地		4
計	199	199

Dコース		
停留所名	乗車計	降車計
南多摩駅	2	
稲城市立病院	7	0
南多摩スポーツ広場	3	2
第四保育園入口	2	1
稲城団地	3	3
稲城長沼駅	0	1
稲城長沼駅前	4	3
西関場	0	0
稲城市役所	5	9
福祉センター前	0	0
稲城中央橋	0	0
稲城駅	3	8
稲城中央橋	0	0
福祉センター前	0	0
稲城市役所	1	1
矢野口橋	2	3
京王よみうりランド駅入口	0	0
京王よみうりランド駅	11	0
巨人軍室内練習場	0	0
慶友病院	0	5
よみうりランド丘の湯	1	8
よみうりランド坂下	0	1
弁天洞窟	0	0
京王よみうりランド駅	0	0
京王よみうりランド駅入口	1	0
矢野口橋	2	0
稲城市役所	6	0
榎戸	1	0
矢野口駅	5	5
多摩川緑地公園	0	0
稲城第四中学校東	0	0
押立堀公園前	2	3
島守神社前	0	1
押立稲城大橋通り	0	1
押立郵便局	0	0
第四文化センター入口	0	0
稲城第六小学校南	2	0
市民プール南	0	2
南多摩駅	1	3
稲城市立病院	1	7
南多摩スポーツ広場	2	0
南多摩駅		4
計	65	71

Eコース		
停留所名	乗車計	降車計
南多摩駅	2	
稲城市立病院	5	2
南多摩スポーツ広場	0	0
市民プール南	0	1
稲城第六小学校南	0	0
第四文化センター入口	2	0
押立郵便局	0	0
押立稲城大橋通り	0	0
島守神社前	0	0
押立堀公園前	1	0
稲城第四中学校東	2	0
多摩川緑地公園	0	0
矢野口駅	2	2
榎戸	0	1
矢野口橋	0	3
京王よみうりランド駅入口	0	0
京王よみうりランド駅	1	0
巨人軍室内練習場	0	0
慶友病院	1	1
よみうりランド丘の湯	2	2
よみうりランド坂下	1	0
弁天洞窟	0	0
京王よみうりランド駅	1	0
京王よみうりランド駅入口	2	0
矢野口橋	2	0
稲城市役所	0	5
福祉センター前	0	1
稲城中央橋	0	1
稲城駅	2	1
稲城中央橋	0	0
福祉センター前	0	0
稲城市役所	0	0
西関場	0	0
稲城長沼駅前(通過)	0	0
稲城長沼駅	1	0
稲城団地	1	1
第四保育園入口	0	2
稲城市立病院	4	2
南多摩スポーツ広場	7	0
南多摩駅		8
計	39	33

Cコース 往復計		
停留所名	乗車計	降車計
平尾団地	3	4
平尾住宅東	1	2
ひらお苑入口	0	2
平尾(北側)	2	1
平尾(南側)	4	0
山王橋公園	0	1
文化センター・ふれんど平尾	3	5
丸山公園下	0	0
上平尾	5	3
平尾浄水場	0	0
よみうりカントリークラブ前	0	0
天神前	2	0
稲城第二小学校	3	1
坂浜診療所	0	4
県境	1	1
於部屋	0	0
下黒川	1	8
はるひ野駅入口	0	2
はるひ野駅	18	10
はるひ野駅入口	0	0
下黒川	3	4
若葉台駅	43	33
若葉台三丁目	0	1
稲城第六中学校	9	11
若葉台公園西	5	7
若葉台公園	0	0
上谷戸親水公園	2	1
上谷戸体験学習館	6	3
長峰	9	4
長峰小学校	13	5
長峰三丁目	0	2
長峰三丁目団地	1	12
杜の一番街	4	4
総合体育館	21	25
稲城中央公園	1	5
向陽台	10	4
向陽台五丁目	12	50
向陽台四丁目	7	25
城山公園南	23	26
城山公園	3	5
南多摩駅入口	12	31
稲城市立病院	14	19
南多摩駅	104	24
計	345	345

Aコース	Bコース	Cコース往便
【乗車人数の多いバス停】	【乗車人数の多いバス停】	【乗車人数の多いバス停】
(単位:人/日)	(単位:人/日)	(単位:人/日)
1. 平尾団地 63	1. 若葉台駅 62	1. 若葉台駅 31
2. 若葉台駅 47	2. 南多摩駅 58	2. 総合体育館 17
3. 矢野口駅 32	3. 稲城市立病院 33	3. はるひ野駅 14
【降車人数の多いバス停】	【降車人数の多いバス停】	【降車人数の多いバス停】
(単位:人/日)	(単位:人/日)	(単位:人/日)
1. 若葉台駅 59	1. 稲城市立病院 57	1. 南多摩駅入口 31
2. 南多摩駅入口 37	2. 若葉台駅 47	2. 南多摩駅 24
3. 栗平駅 36	3. 矢野口駅 33	3. 稲城市立病院 16

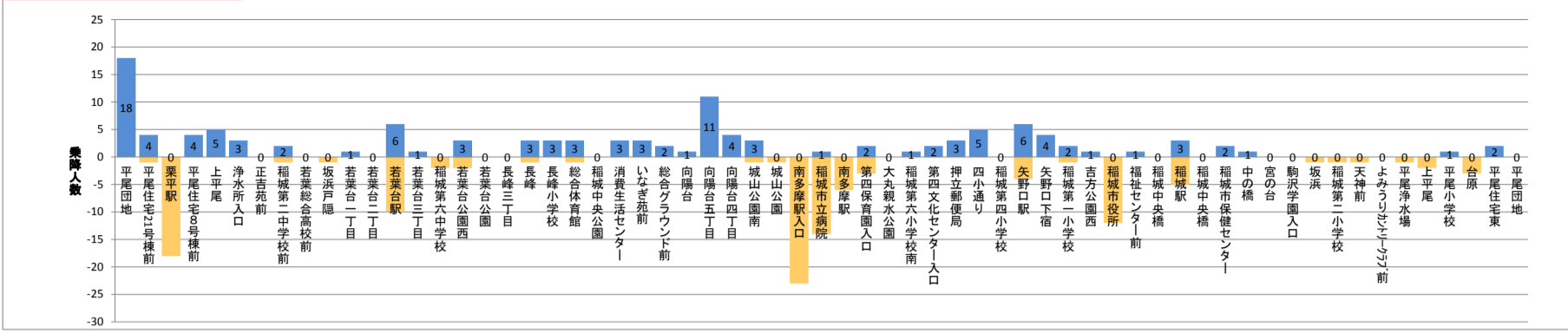
Cコース復便	Dコース	Eコース
【乗車人数の多いバス停】	【乗車人数の多いバス停】	【乗車人数の多いバス停】
(単位:人/日)	(単位:人/日)	(単位:人/日)
1. 南多摩駅 104	1. 京王よみうりランド駅 11	1. 稲城市立病院 9
2. 城山公園南 19	2. 稲城市立病院 8	2. 南多摩スポーツ広場 7
3. 稲城市立病院 13	3. 矢野口橋 8	3. (該当多数のため省略) 2
	3. 稲城市役所 6	
【降車人数の多いバス停】	【降車人数の多いバス停】	【降車人数の多いバス停】
(単位:人/日)	(単位:人/日)	(単位:人/日)
1. 向陽台五丁目 40	1. 稲城市役所 10	1. 南多摩駅 8
2. 総合体育館 25	2. 稲城駅 8	2. 稲城市役所 5
3. 若葉台駅 24	3. よみうりランド丘の湯 8	3. 稲城市立病院 4
	3. 稲城市立病院 7	



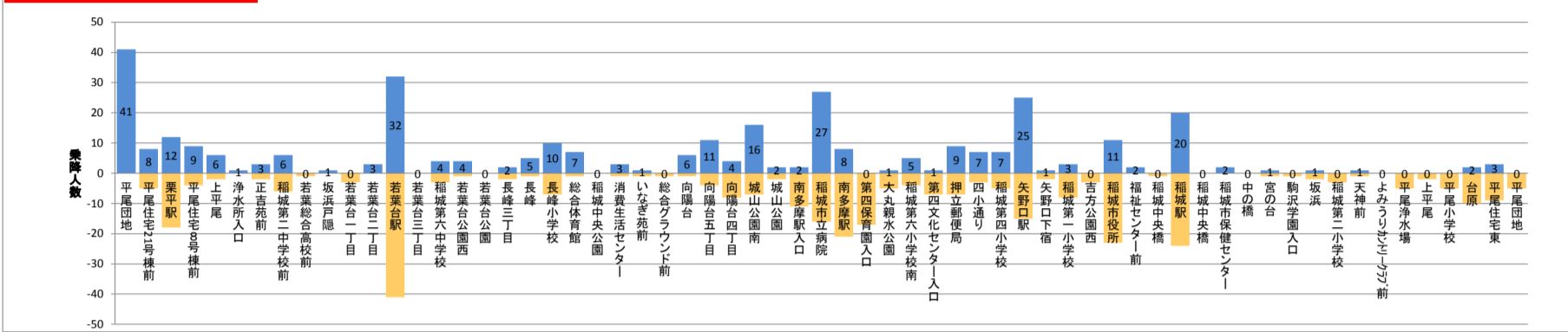
**【グラフ】時間帯別乗降車数**

※縦軸の目盛りは時間帯によって異なりますのでご注意ください。

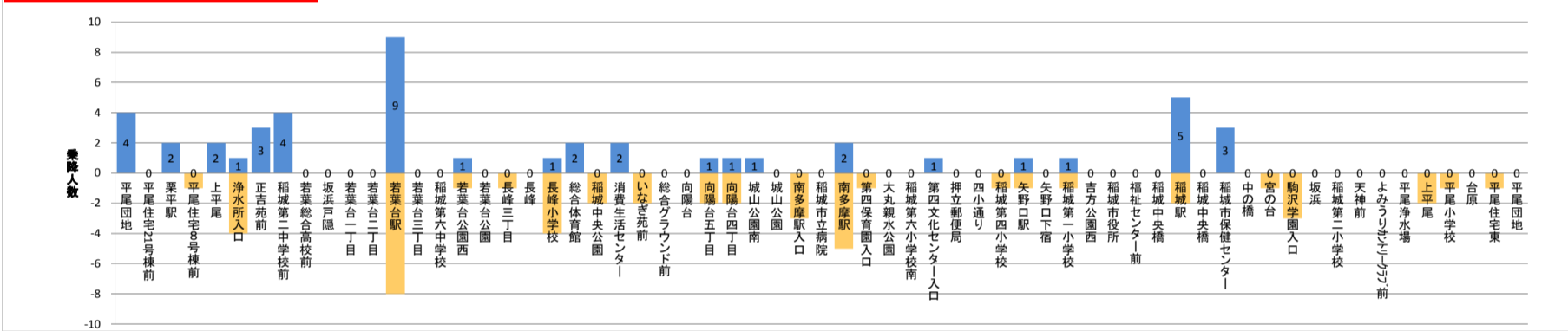
**Aコース午前(1~2便)**



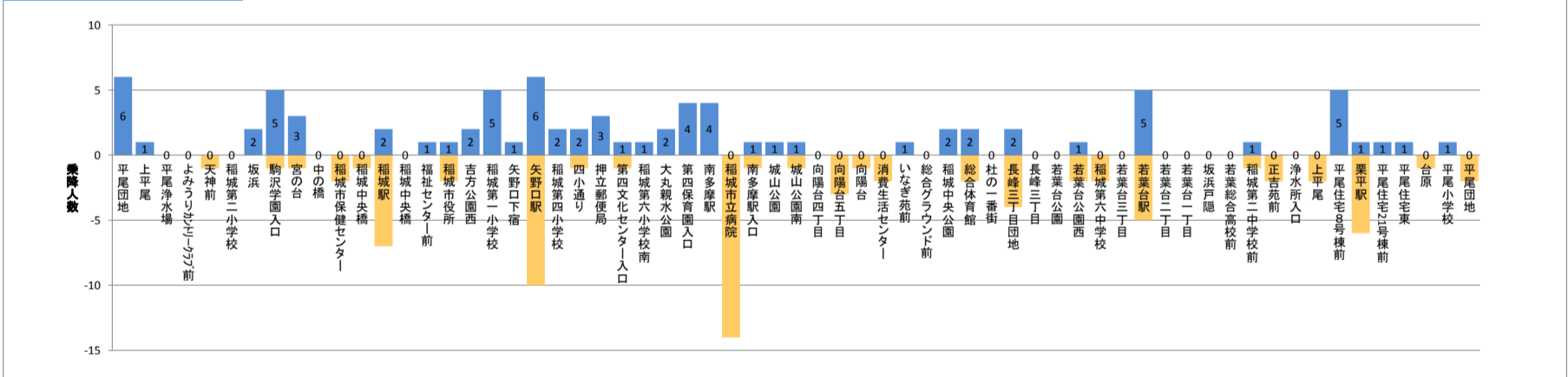
**Aコース午後(3~10便)**



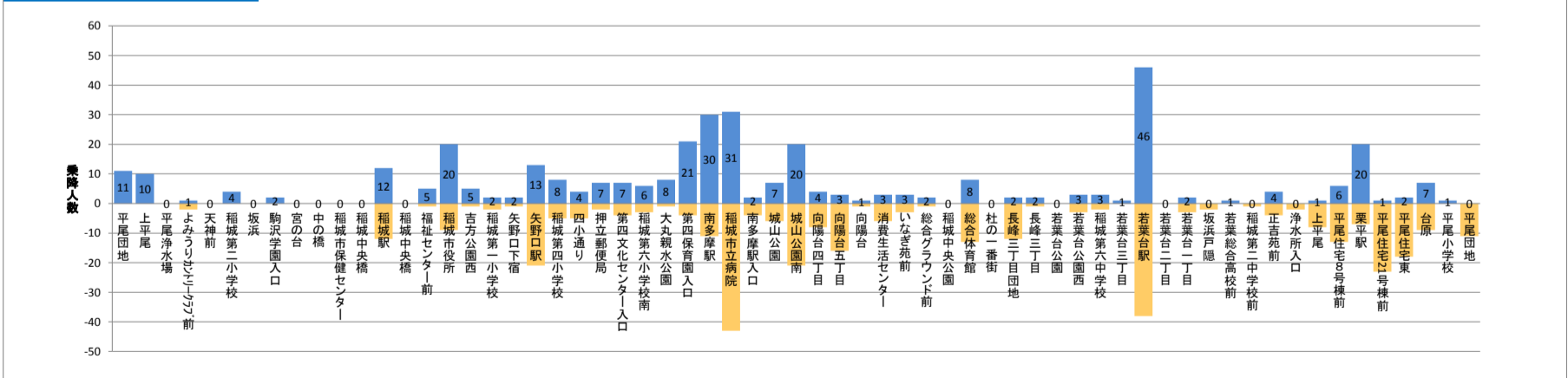
**Aコース夕方以降(11~12便)**



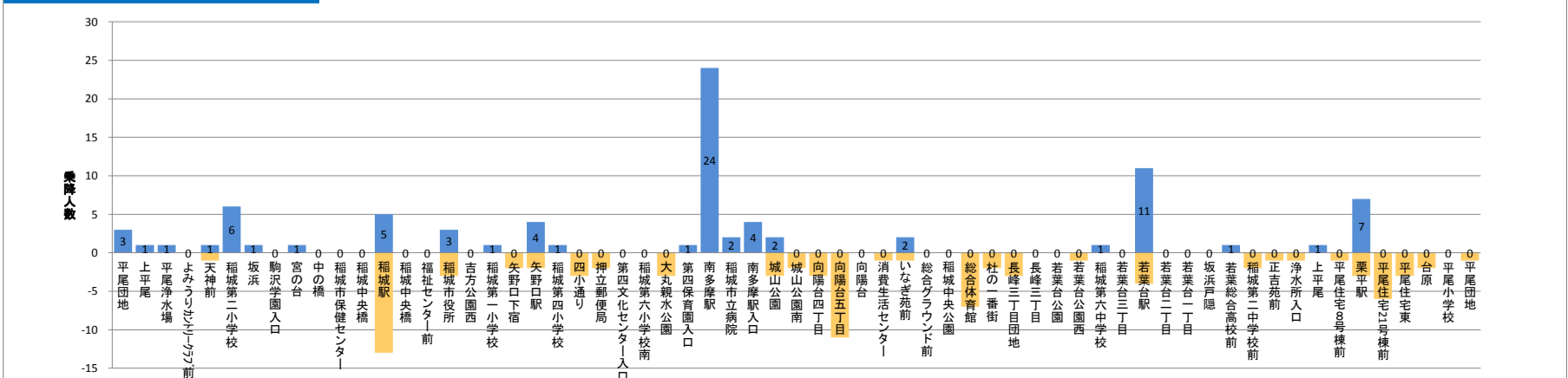
**Bコース午前(1~2便)**



**Bコース午後(3~10便)**



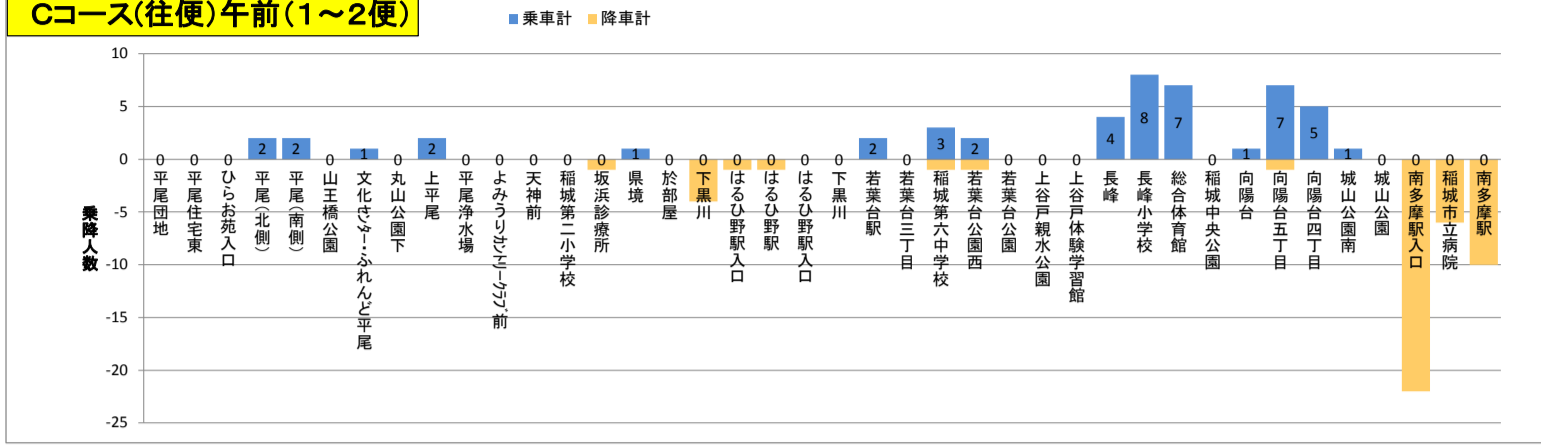
**Bコース夕方以降(11~12便)**



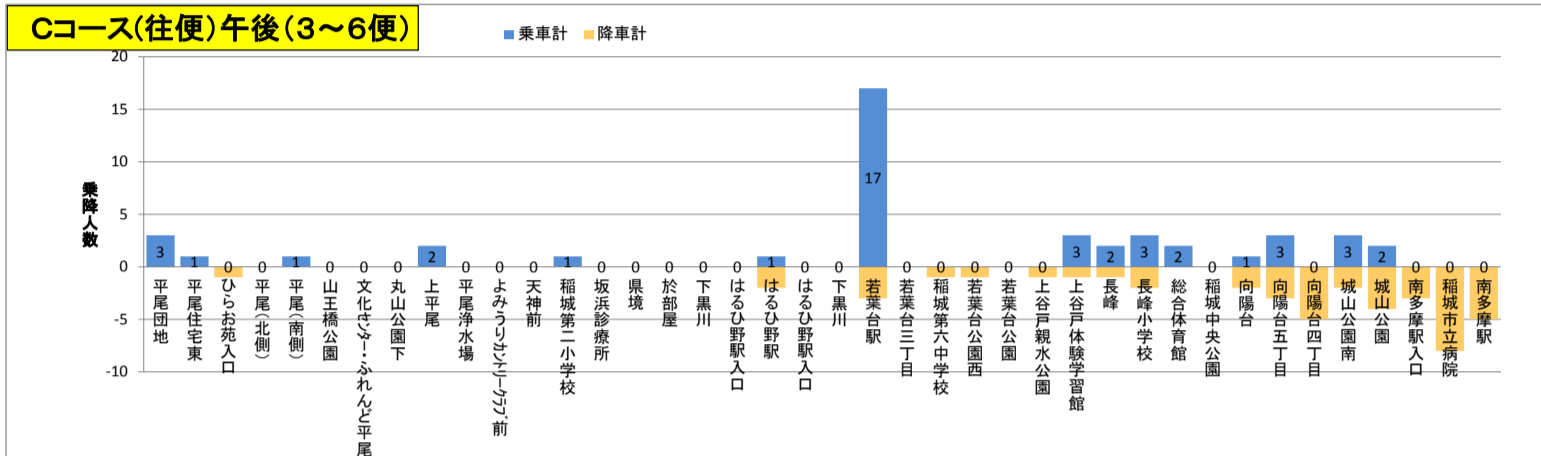
## 【グラフ】時間帯別乗降車数

※縦軸の目盛りは時間帯によって異なりますのでご注意ください。

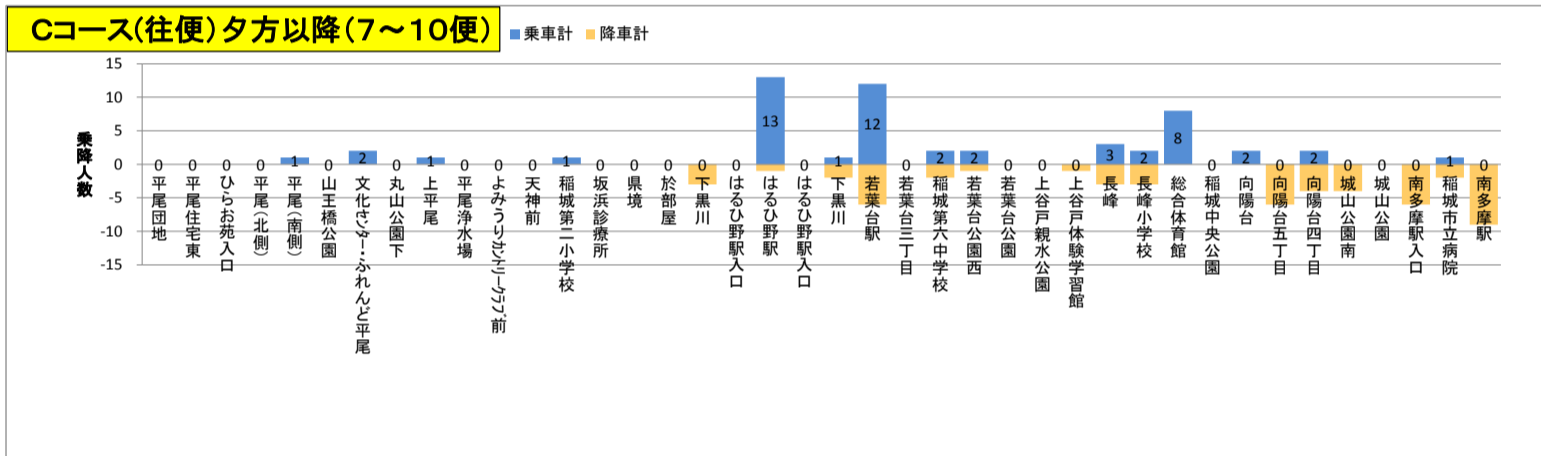
### Cコース(往便)午前(1~2便)



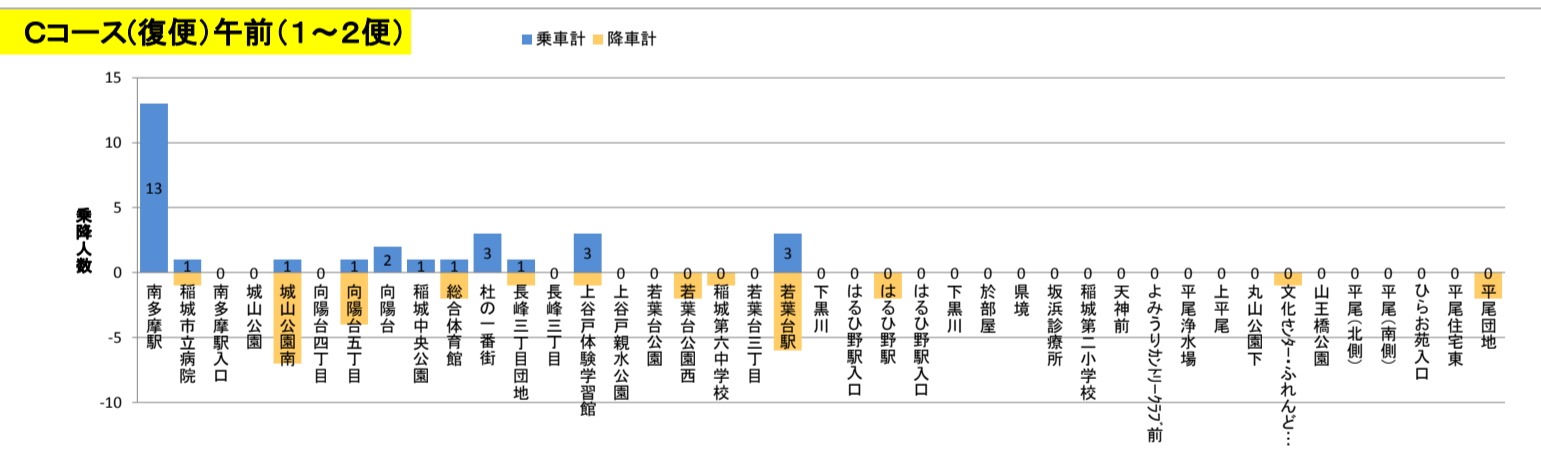
### Cコース(往便)午後(3~6便)



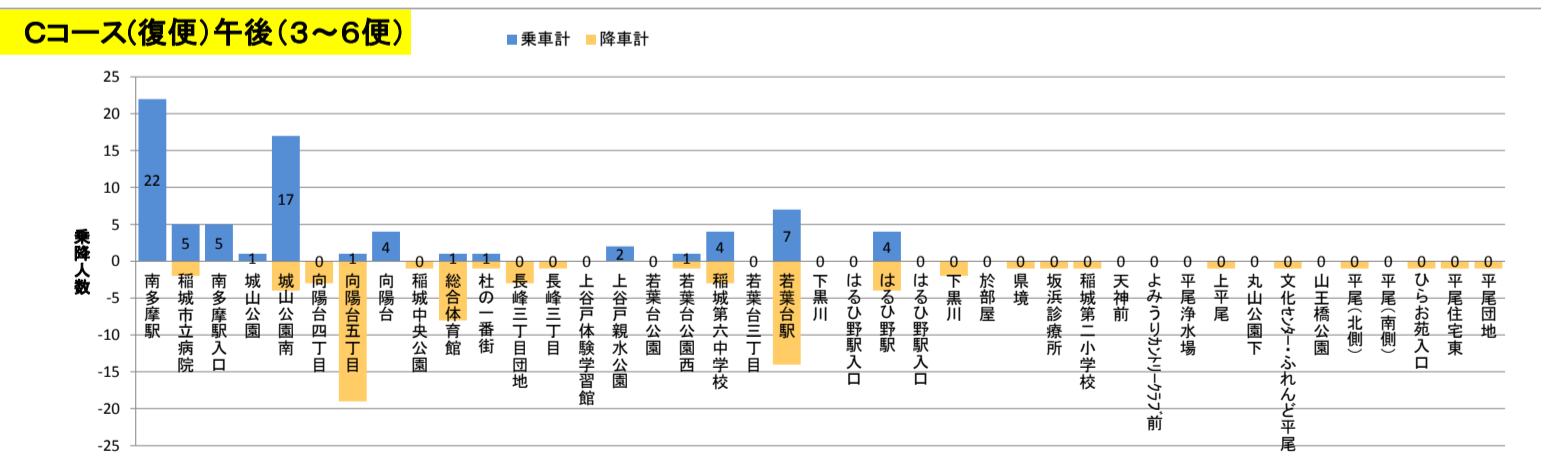
### Cコース(往便)夕方以降(7~10便)



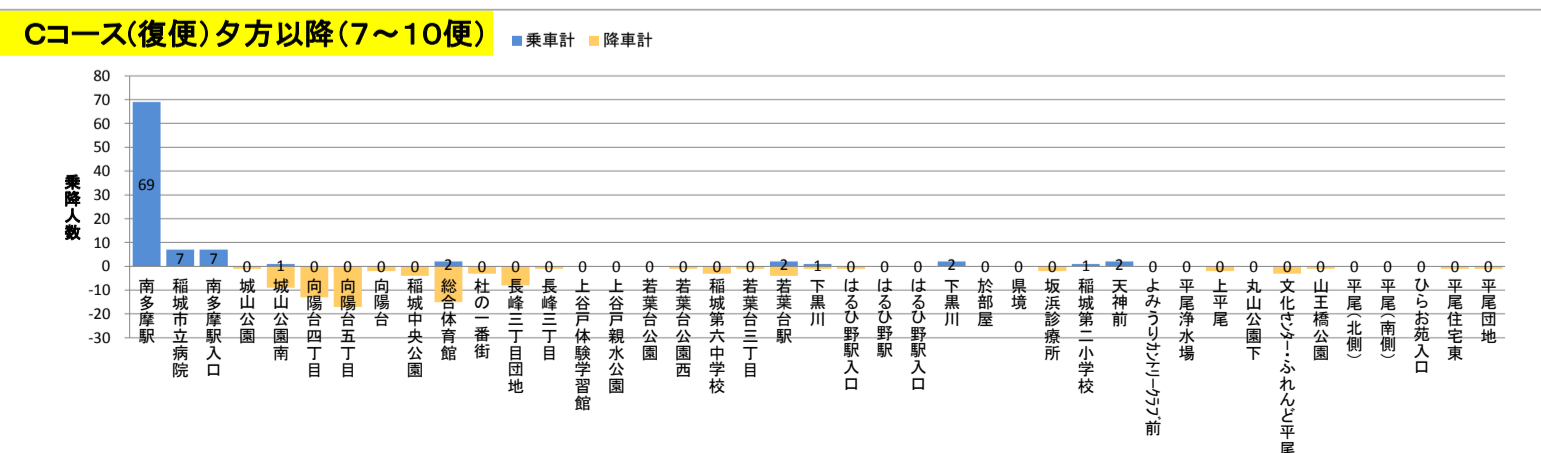
### Cコース(復便)午前(1~2便)



### Cコース(復便)午後(3~6便)



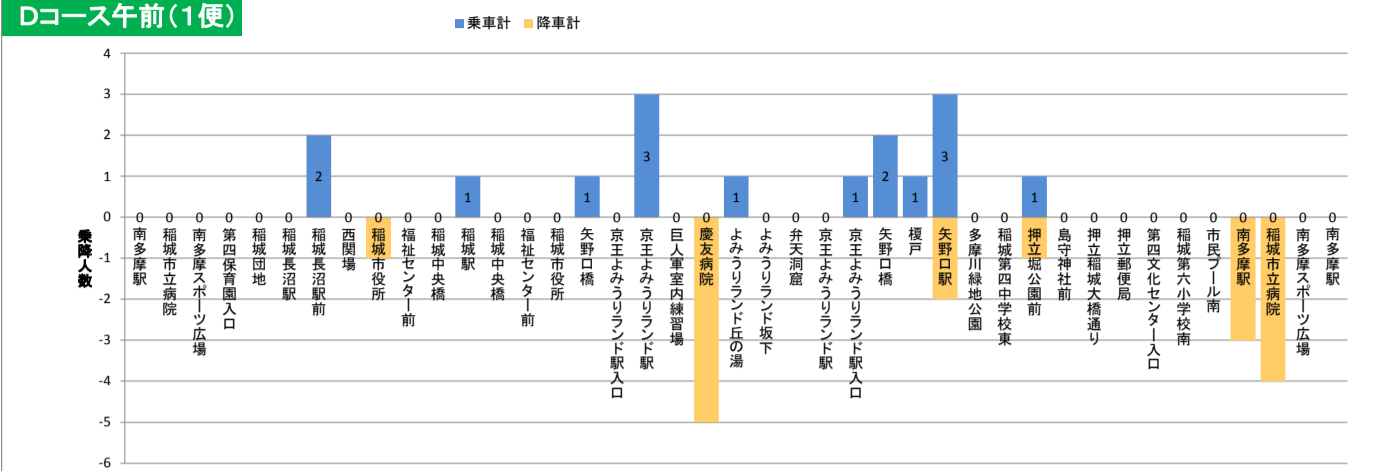
### Cコース(復便)夕方以降(7~10便)



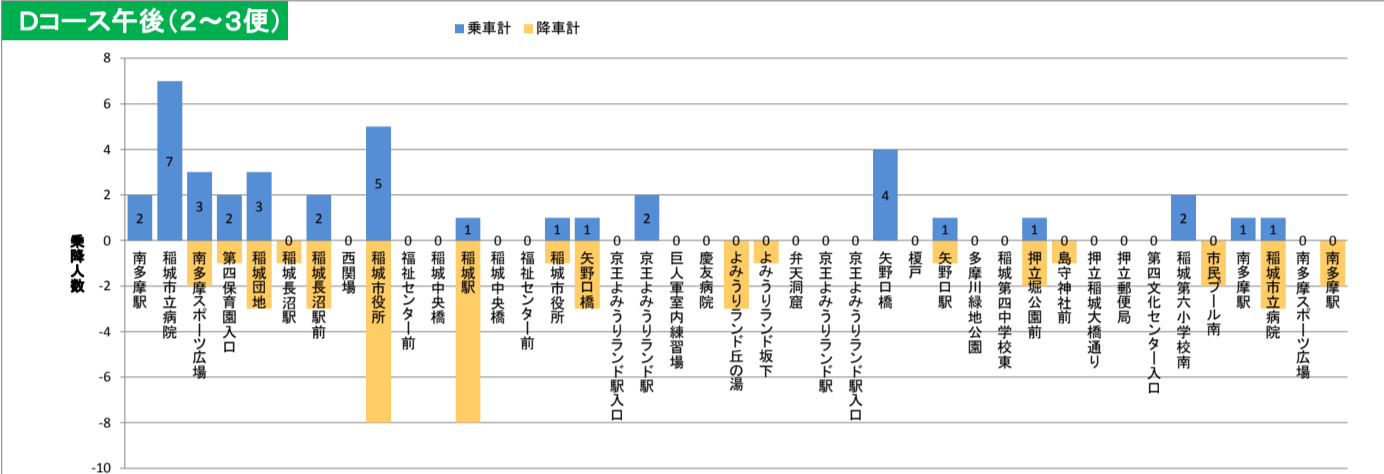
### 【グラフ】時間帯別乗降車数

※縦軸の目盛りは時間帯によって異なりますのでご注意ください。

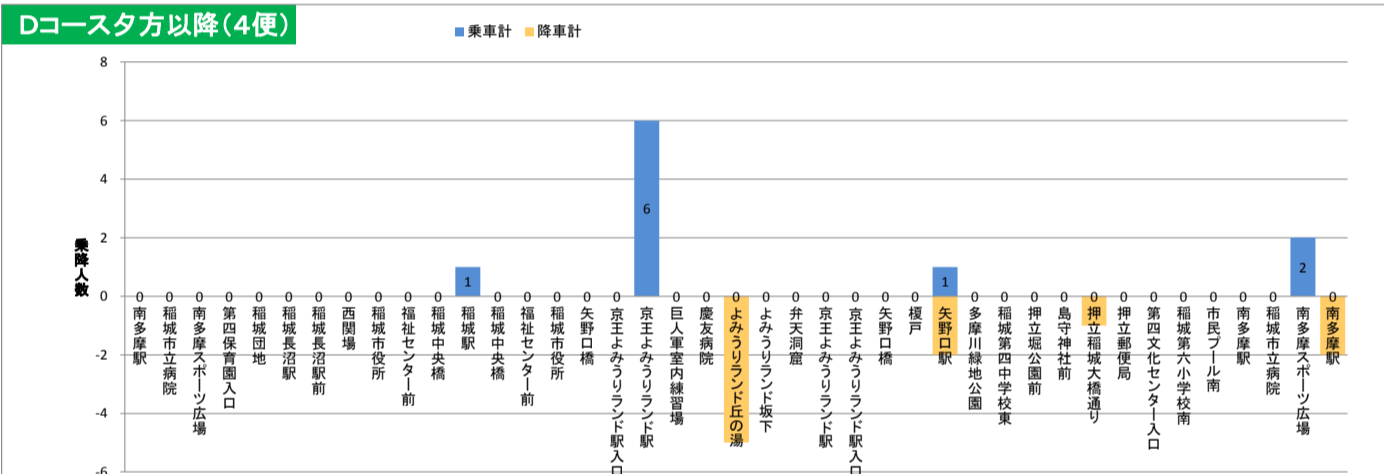
#### Dコース午前(1便)



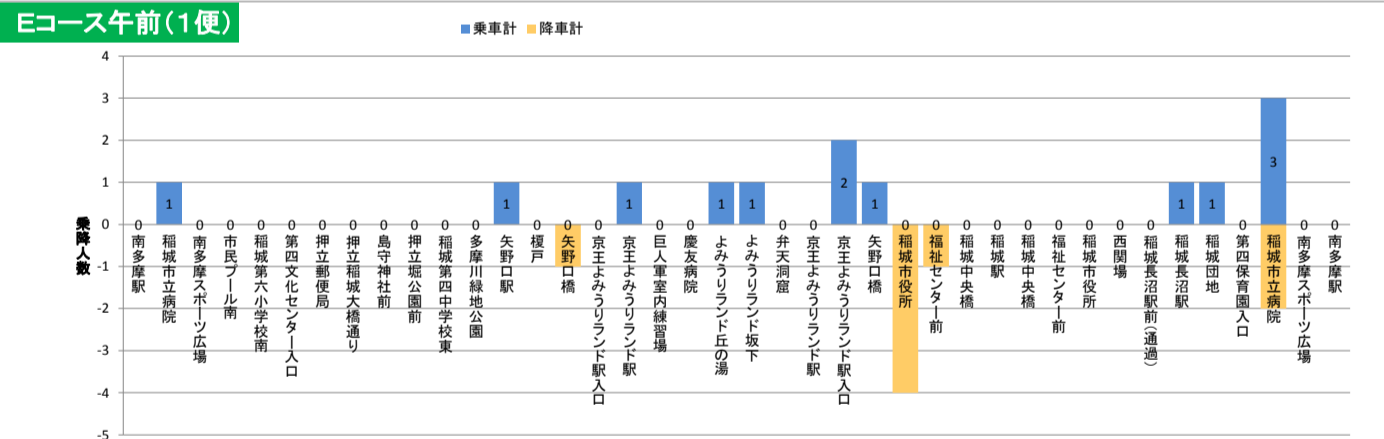
#### Dコース午後(2~3便)



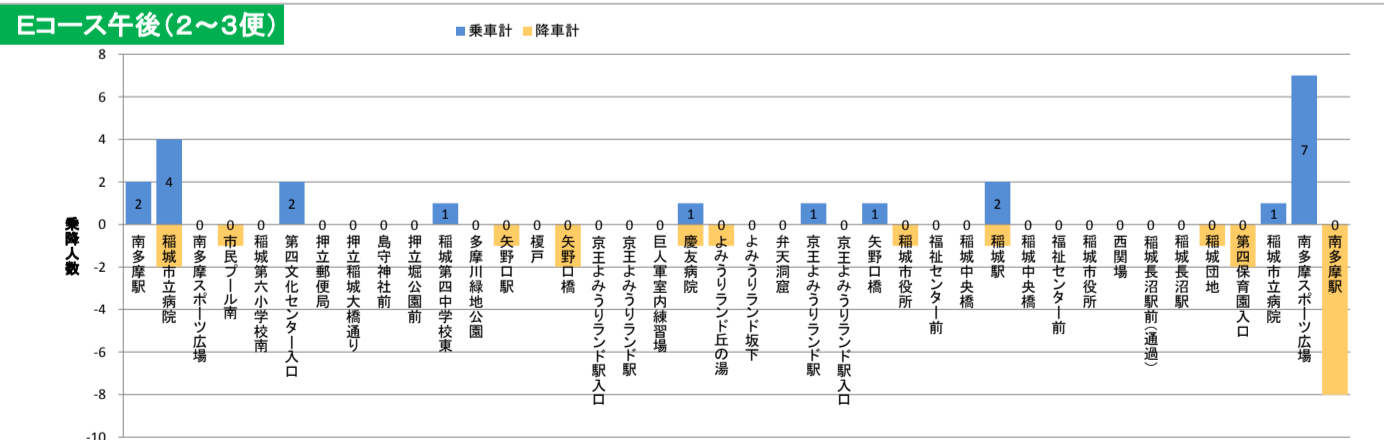
#### Dコース夕方以降(4便)



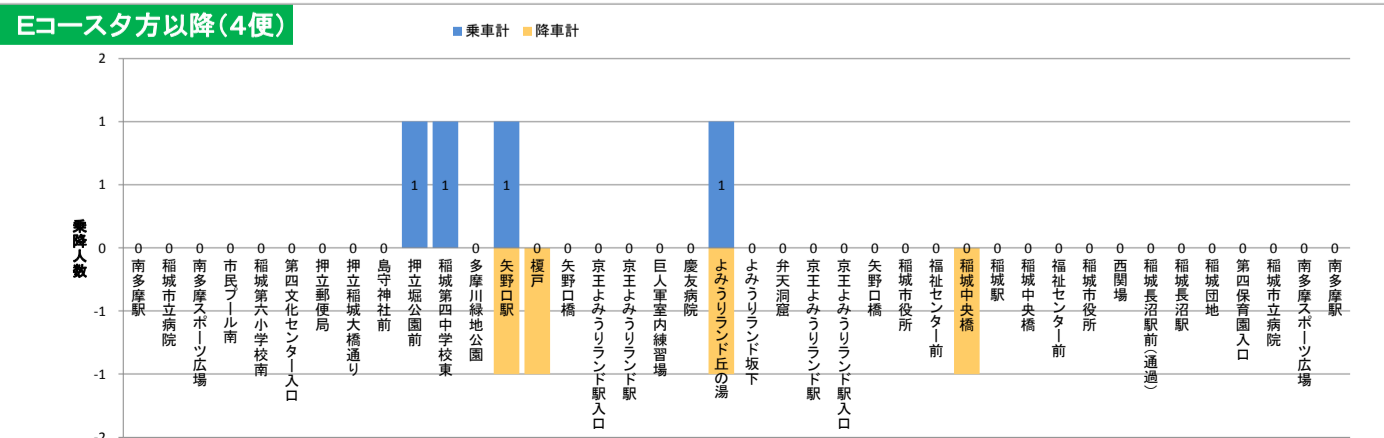
#### Eコース午前(1便)



#### Eコース午後(2~3便)

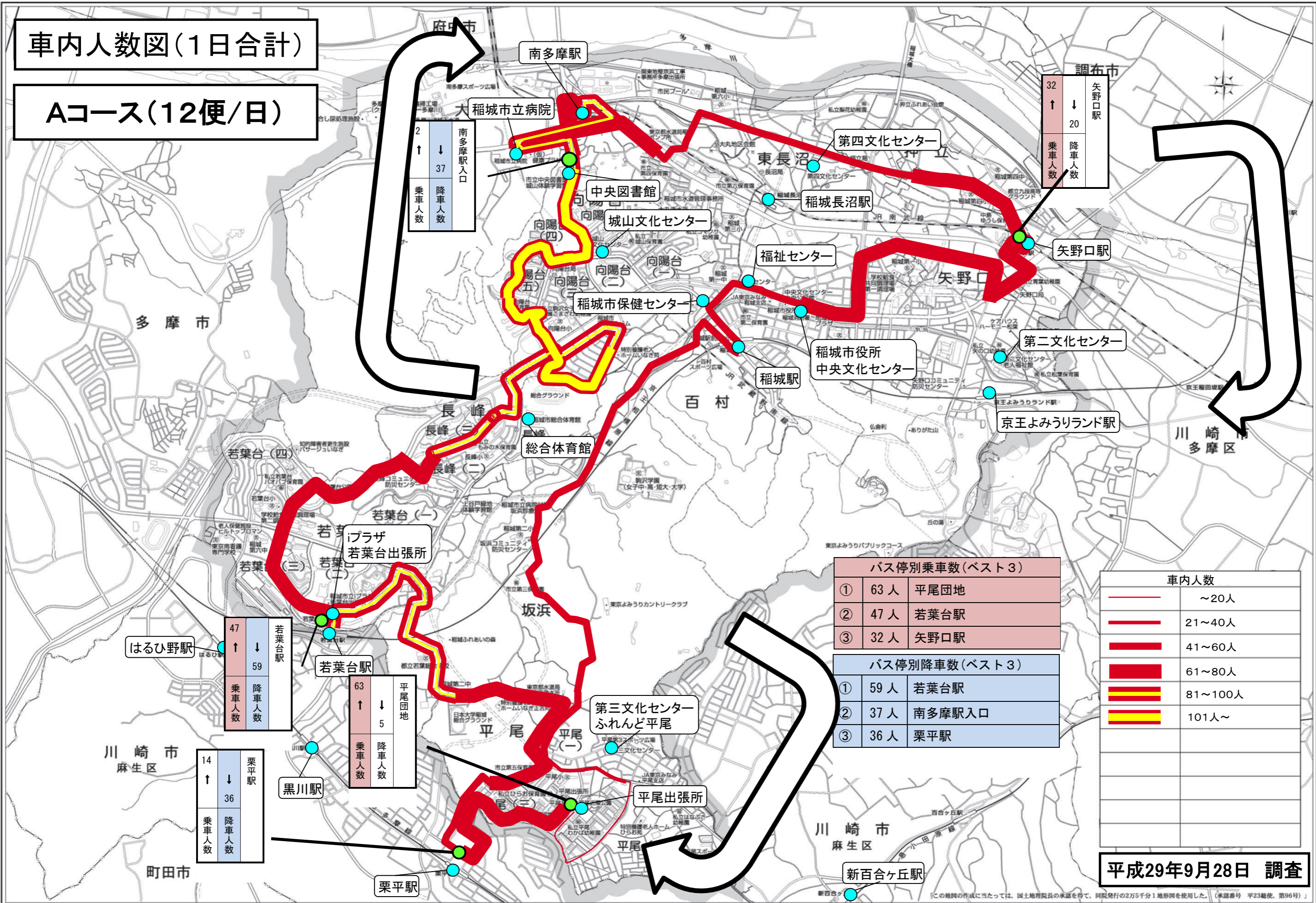


#### Eコース夕方以降(4便)



# 車内人数図(1日合計)

## Aコース(12便/日)



2	↑	↓	37
乗車人数		降車人数	

32	↑	↓	20
乗車人数		降車人数	

47	↑	↓	59
乗車人数		降車人数	

63	↑	↓	5
乗車人数		降車人数	

14	↑	↓	36
乗車人数		降車人数	

バス停別乗車数(ベスト3)	
①	63人 平尾団地
②	47人 若葉台駅
③	32人 矢野口駅

バス停別降車数(ベスト3)	
①	59人 若葉台駅
②	37人 南多摩駅入口
③	36人 栗平駅

車内人数	
	~20人
	21~40人
	41~60人
	61~80人
	81~100人
	101人~

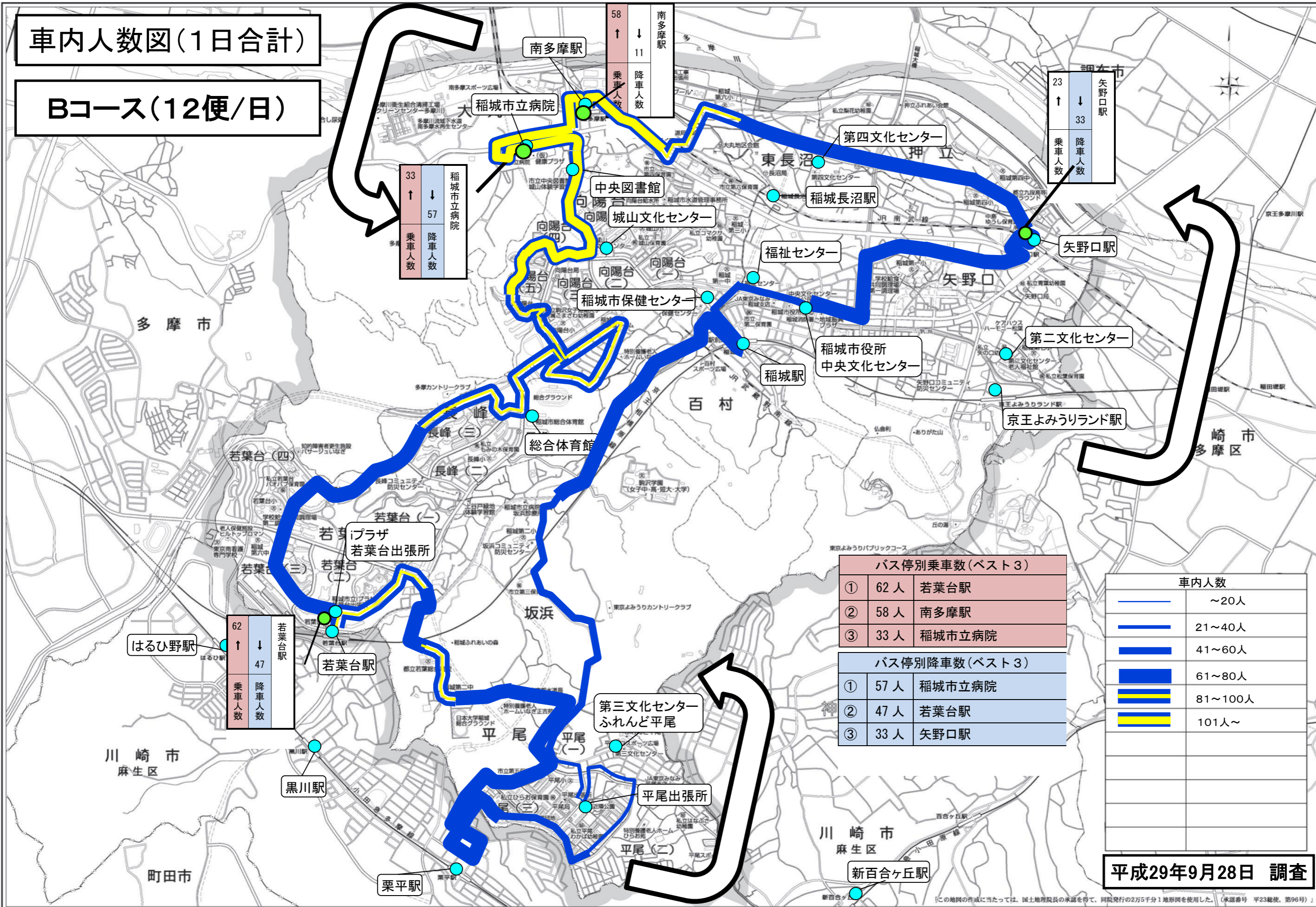
平成29年9月28日 調査

この地図の作成に当たっては、国土院院長の承認を得て、同院発行の2万5千分1地形図を使用した。(承認番号 平23総使、第96号)



# 車内人数図(1日合計)

## Bコース(12便/日)



33	↑	↓	57
乗車人数			降車人数

58	↑	↓	11
乗車人数			降車人数

23	↑	↓	33
乗車人数			降車人数

62	↑	↓	47
乗車人数			降車人数

バス停別乗車数(ベスト3)	
①	62人 若葉台駅
②	58人 南多摩駅
③	33人 稲城市立病院

バス停別降車数(ベスト3)	
①	57人 稲城市立病院
②	47人 若葉台駅
③	33人 矢野口駅

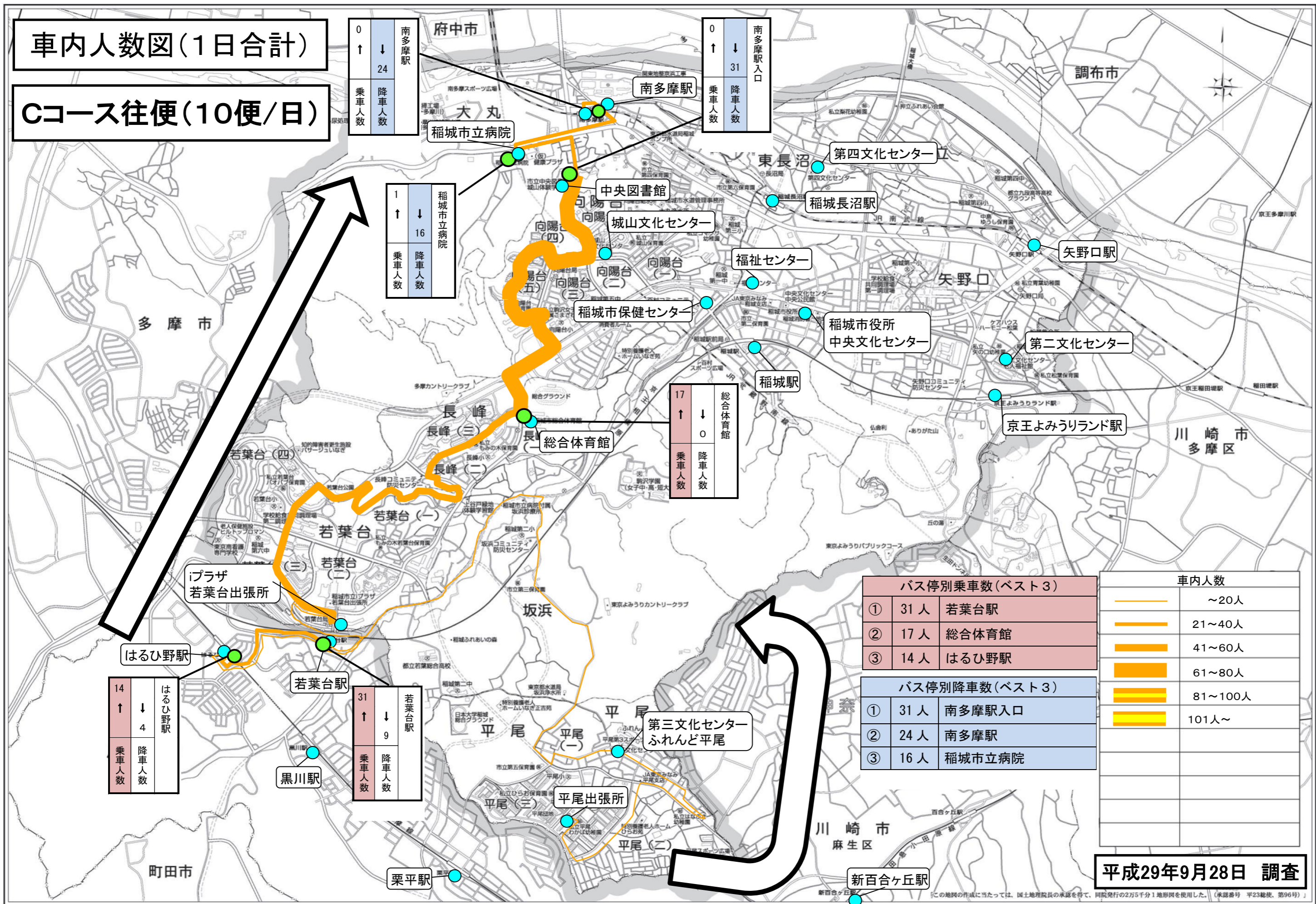
車内人数	
	~20人
	21~40人
	41~60人
	61~80人
	81~100人
	101人~

平成29年9月28日 調査

この地図の作成に当たっては、国土地理院長の承認を得て、同院発行の2万5千分1地形図を使用した。(承認番号 平23総使、第96号)

# 車内人数図(1日合計)

## Cコース往便(10便/日)



0	↑	南多摩駅
↓	24	降車人数
乗車人数		

0	↑	南多摩駅入口
↓	31	降車人数
乗車人数		

1	↑	稲城市立病院
↓	16	降車人数
乗車人数		

17	↑	総合体育館
↓	0	降車人数
乗車人数		

14	↑	はるひ野駅
↓	4	降車人数
乗車人数		

31	↑	若葉台駅
↓	9	降車人数
乗車人数		

バス停別乗車数(ベスト3)	
①	31人 若葉台駅
②	17人 総合体育館
③	14人 はるひ野駅

バス停別降車数(ベスト3)	
①	31人 南多摩駅入口
②	24人 南多摩駅
③	16人 稲城市立病院

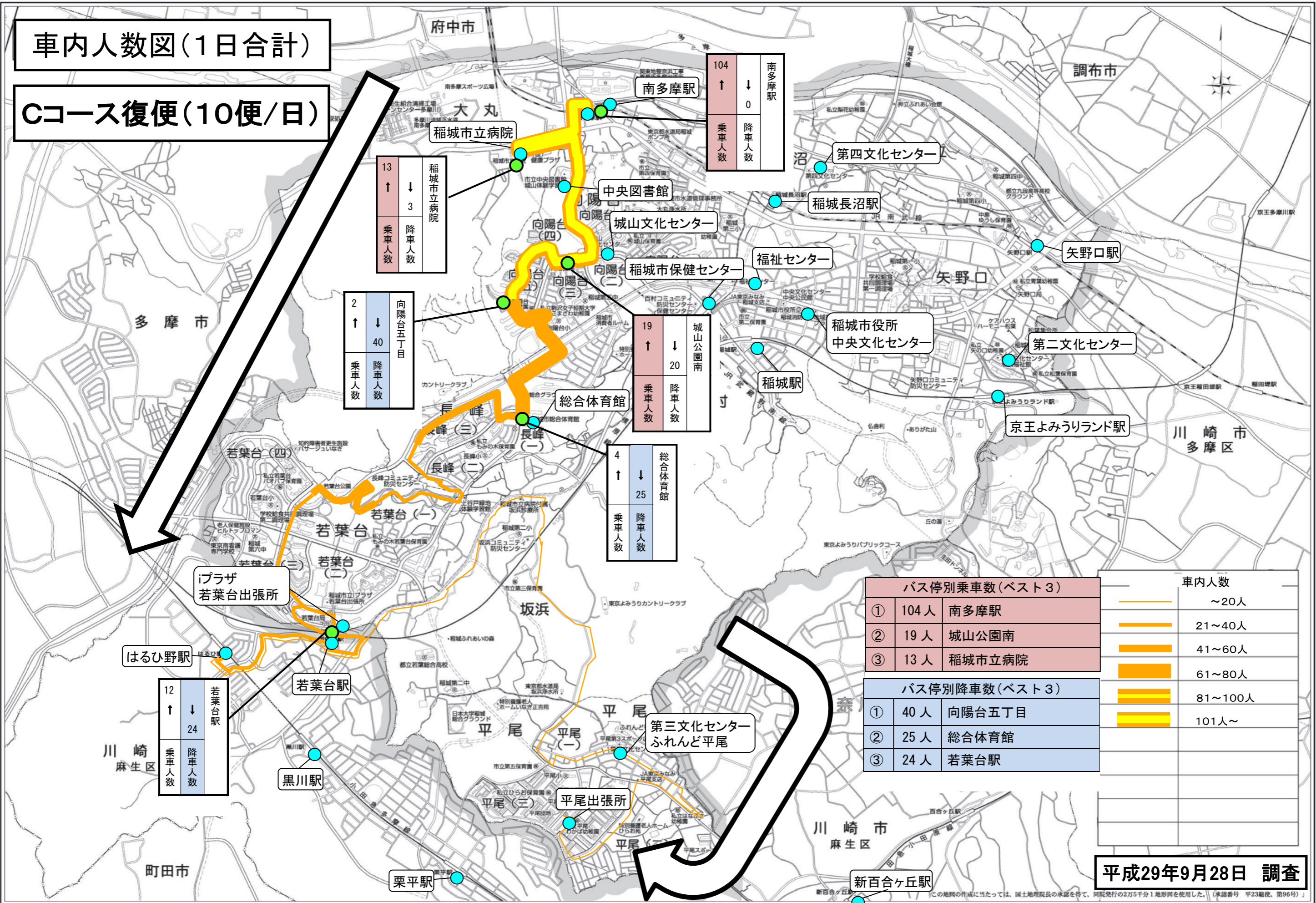
車内人数	
	~20人
	21~40人
	41~60人
	61~80人
	81~100人
	101人~

平成29年9月28日 調査

この地図の作成に当たっては、国土地理院長の承認を得て、同院発行の2万5千分1地形図を使用した。(承認番号 平23総使、第96号)

# 車内人数図(1日合計)

## Cコース復便(10便/日)



104	↑	↓	0
乗車人数		降車人数	

13	↑	↓	3
乗車人数		降車人数	

2	↑	↓	40
乗車人数		降車人数	

19	↑	↓	20
乗車人数		降車人数	

4	↑	↓	25
乗車人数		降車人数	

12	↑	↓	24
乗車人数		降車人数	

バス停別乗車数(ベスト3)	
①	104人 南多摩駅
②	19人 城山公園南
③	13人 稲城市立病院

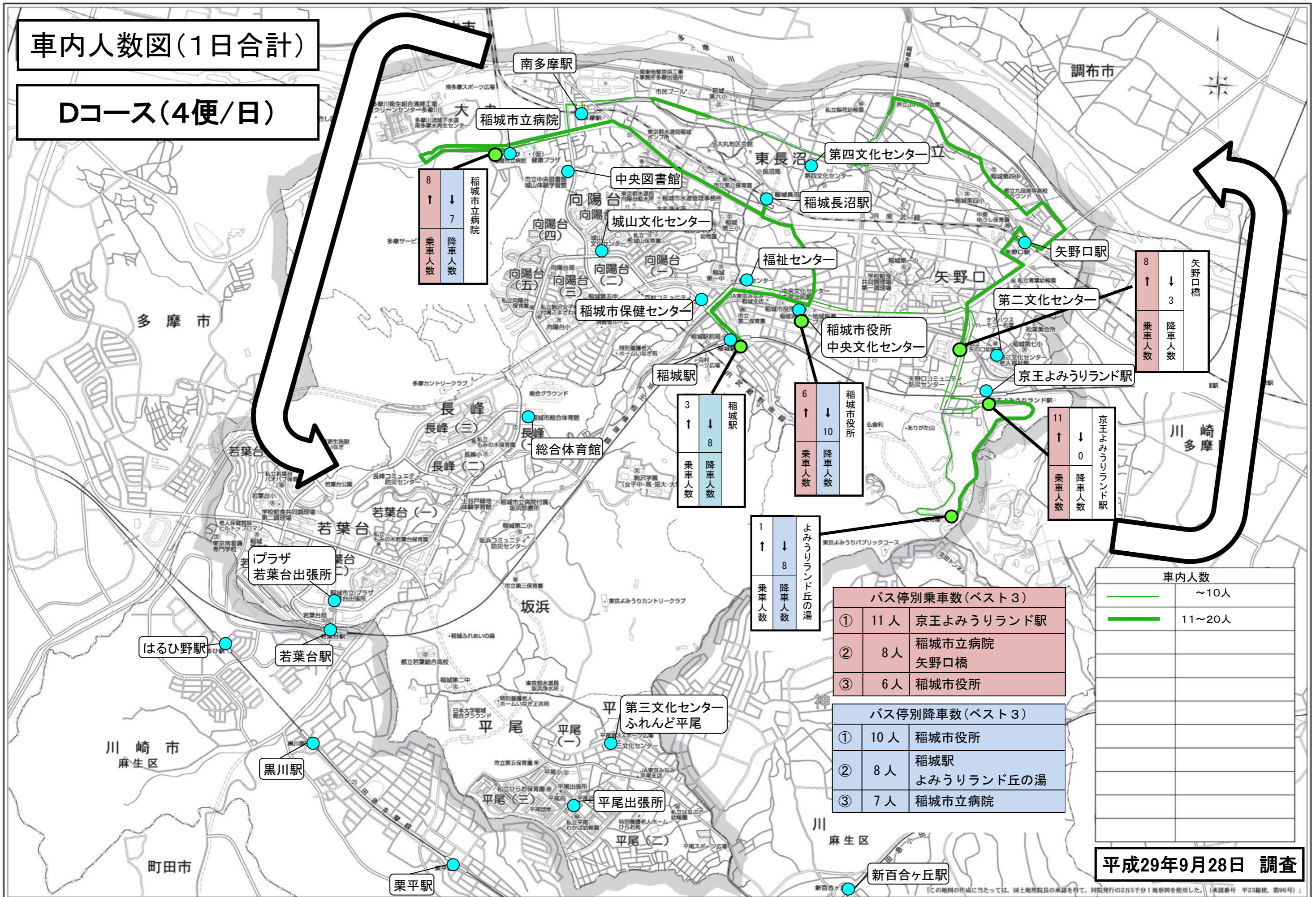
バス停別降車数(ベスト3)	
①	40人 向陽台五丁目
②	25人 総合体育館
③	24人 若葉台駅

車内人数	
—	~20人
—	21~40人
—	41~60人
—	61~80人
—	81~100人
—	101人~

平成29年9月28日 調査

# 車内人数図(1日合計)

## Dコース(4便/日)



8	↑	稲城市立病院
7	↓	乗車人数

8	↑	矢野口橋
3	↓	降車人数

3	↑	稲城駅
8	↓	降車人数

6	↑	稲城市役所
10	↓	降車人数

11	↑	京王よみうりランド駅
0	↓	降車人数

1	↑	よみうりランド丘の湯
8	↓	降車人数

バス停別乗車数(ベスト3)		
①	11人	京王よみうりランド駅
②	8人	稲城市立病院
③	6人	稲城市役所

バス停別降車数(ベスト3)		
①	10人	稲城市役所
②	8人	稲城駅
③	7人	稲城市立病院

車内人数	
<span style="color: green;">—</span>	~10人
<span style="color: red;">—</span>	11~20人

平成29年9月28日 調査

この地図の作成に当たっては、国土地理院長の承認を得て、同院発行の2万5千分1地形図を使用した。(承認番号 平23総使、第96号)

# 車内人数図(1日合計)

## Eコース(4便/日)

9	↑	↓	4
乗車人数			降車人数

稲城市立病院

2	↑	↓	8
乗車人数			降車人数

南多摩駅

7	↑	↓	0
乗車人数			降車人数

南多摩スポーツ広場

0	↑	↓	5
乗車人数			降車人数

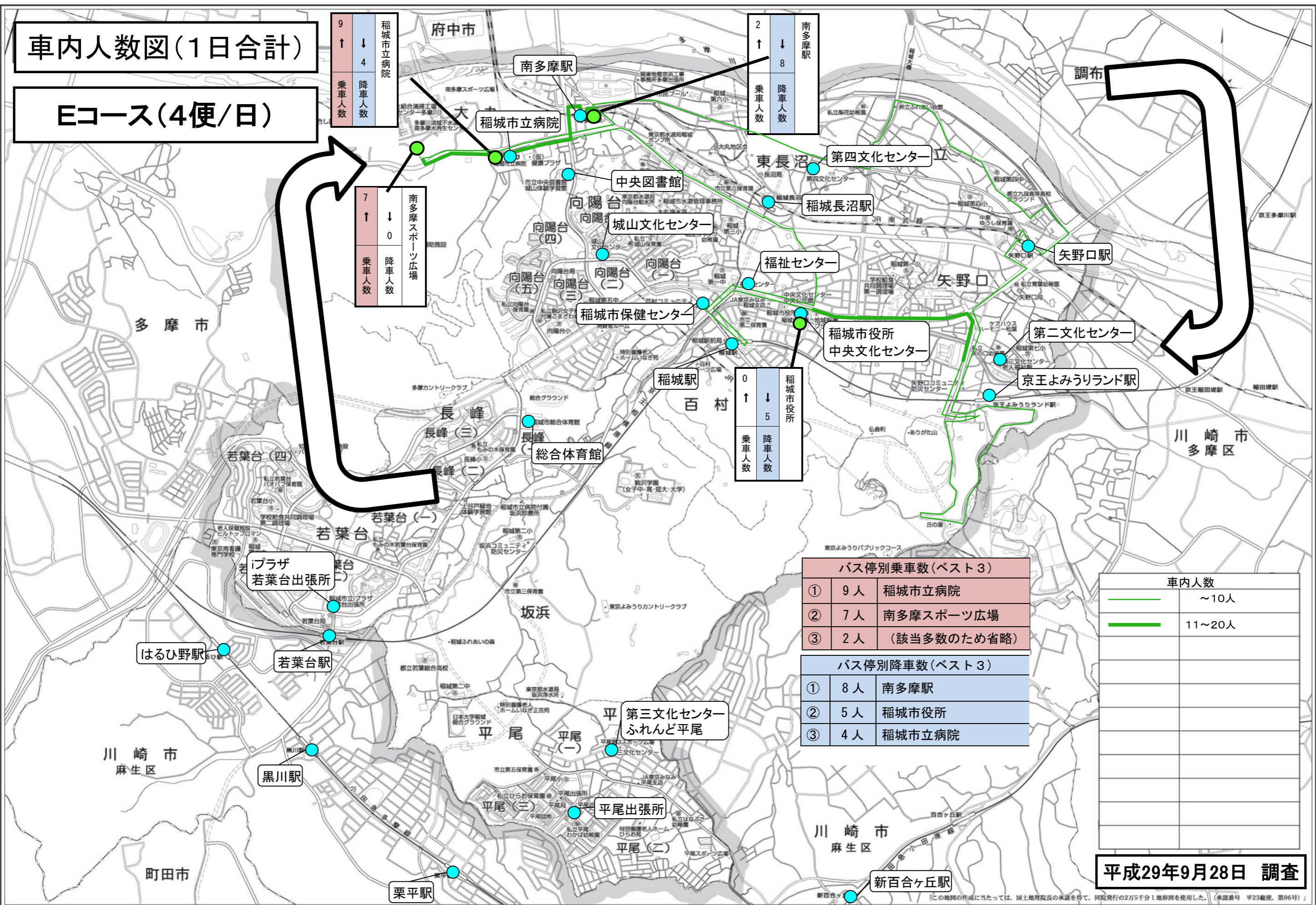
稲城市役所

バス停別乗車数(ベスト3)	
①	9人 稲城市立病院
②	7人 南多摩スポーツ広場
③	2人 (該当多数のため省略)

バス停別降車数(ベスト3)	
①	8人 南多摩駅
②	5人 稲城市役所
③	4人 稲城市立病院

車内人数	
	~10人
	11~20人

平成29年9月28日 調査



この地図の作成に当たっては、国土院院長の承認を得て、同院発行の2万5千分1地形図を使用した。(承認番号 平23総使、第96号)