

i バス乗降調査実施結果<令和3年9月実施>

- 便別乗降者数・・・・・・・・・・ 1 ページ
- バス停別乗降者数・・・・・・・・ 2 ページ (表) ・ 3 ページ (グラフ)
- 時間帯別乗降者数・・・・・・・・ 4 ～ 6 ページ
- 車内人数図 (1 日合計) ・ ・ 7 ～ 1 2 ページ

調査日時：令和3年9月17日 (金) 天気：曇のち雨

調査方法：始発から終着の全てのバスに調査員 (臨時職員または職員)
が乗車し、各バス停での乗車人数および降車人数を調査

便別乗降者数

調査日時: 令和3年9月17日(金) 天気: 曇のち雨

Aコース(1便約120分)			
便数	時間帯	乗車人数計	降車人数計
第1便	7:05 ~ 9:05	43	43
第2便	8:05 ~ 10:05	43	42
第3便	9:10 ~ 11:10	47	45
第4便	10:10 ~ 12:10	33	34
第5便	11:15 ~ 13:15	46	48
第6便	12:15 ~ 14:15	36	34
第7便	13:20 ~ 15:20	32	32
第8便	14:20 ~ 16:20	53	54
第9便	15:25 ~ 17:25	43	42
第10便	16:25 ~ 18:25	37	38
第11便	17:30 ~ 19:30	21	22
第12便	18:30 ~ 20:30	13	13
計		447	447

Bコース(1便約115分)			
便数	時間帯	乗車人数計	降車人数計
第1便	6:45 ~ 8:40	32	31
第2便	7:45 ~ 9:40	42	40
第3便	8:45 ~ 10:40	53	52
第4便	9:45 ~ 11:40	58	58
第5便	10:45 ~ 12:40	45	42
第6便	11:45 ~ 13:40	48	46
第7便	12:45 ~ 14:40	49	52
第8便	13:45 ~ 15:40	38	42
第9便	14:45 ~ 16:40	49	50
第10便	15:45 ~ 17:40	57	57
第11便	16:45 ~ 18:40	31	32
第12便	17:45 ~ 19:40	26	26
計		528	528

Cコース往便(1便約74分)			
便数	時間帯	乗車人数計	降車人数計
第1便	6:40 ~ 7:54	15	15
第2便	7:40 ~ 8:54	17	17
第3便	9:40 ~ 10:54	13	13
第4便	10:40 ~ 11:54	22	22
第5便	12:40 ~ 13:54	16	16
第6便	13:40 ~ 14:54	13	13
第7便	15:40 ~ 16:54	16	16
第8便	16:40 ~ 17:54	21	21
第9便	18:50 ~ 20:04	7	7
第10便	19:50 ~ 21:04	5	5
往計①		145	145

Cコース復便(1便約76分)			
便数	時間帯	乗車人数計	降車人数計
第1便	8:15 ~ 9:31	12	12
第2便	9:15 ~ 10:31	28	28
第3便	11:15 ~ 12:31	29	29
第4便	12:15 ~ 13:31	16	16
第5便	14:15 ~ 15:31	19	19
第6便	15:15 ~ 16:31	22	22
第7便	17:15 ~ 18:31	20	20
第8便	18:15 ~ 19:31	19	19
第9便	20:15 ~ 21:31	12	12
第10便	21:15 ~ 22:31	6	6
復計②		183	183
往復計(①+②)		328	328

Dコース(1便約99分)			
便数	時間帯	乗車人数計	降車人数計
第1便	6:45 ~ 8:24	5	5
第2便	10:25 ~ 12:04	18	18
第3便	14:03 ~ 15:42	19	19
第4便	17:40 ~ 19:19	2	2
計		44	44

Eコース(1便約93分)			
便数	時間帯	乗車人数計	降車人数計
第1便	8:40 ~ 10:13	21	21
第2便	12:17 ~ 13:50	17	17
第3便	15:55 ~ 17:28	9	9
第4便	19:30 ~ 20:57	5	5
計		52	52

バス停別乗降者数

調査日時: 令和3年9月17日(金) 天気: 曇のち雨

Aコース	乗車計	降車計
平尾団地	28	
平尾住宅21号棟前	26	8
栗平駅	22	26
平尾住宅8号棟前	9	4
上平尾	4	1
浄水所入口	4	1
正吉苑前	1	1
稲城第二中学校前	3	2
若葉総合高校前	0	1
坂浜戸隠	0	0
若葉台一丁目	5	3
若葉台二丁目	0	0
若葉台駅	56	46
若葉台三丁目	1	2
稲城第六中学校	6	2
若葉台公園西	9	0
若葉台公園	0	0
長峰三丁目	3	8
長峰	7	2
長峰小学校	7	7
総合体育館	4	5
稲城中央公園	0	1
消費生活センター	0	1
いなぎ苑前	2	6
総合グラウンド前	2	2
向陽台	7	0
向陽台五丁目	14	9
向陽台四丁目	11	11
城山公園南	14	5
城山公園	1	2
南多摩駅入口	4	15
稲城市立病院	13	32
南多摩駅	22	26
第四保育園入口	8	16
大丸親水公園	4	2
稲城第六小学校南	2	3
第四文化センター入口	14	5
押立郵便局	7	6
四小通り	4	8
稲城第四小学校	17	5
矢野口駅	21	27
矢野口下宿	7	3
稲城第一小学校	8	8
吉方公園西	5	2
稲城市役所	13	29
福祉センター前	4	3
稲城中央橋	0	3
稲城駅	30	29
稲城中央橋	1	0
稲城市保健センター	4	1
中の橋	0	0
宮の台	0	6
駒沢学園入口	1	7
坂浜	3	4
稲城第二小学校	0	6
天神前	0	0
よみうりカントリークラブ前	0	2
平尾浄水場	0	1
上平尾	0	6
平尾小学校	2	5
台原	2	13
平尾住宅東	5	7
平尾団地		11
計	447	447

Bコース	乗車計	降車計
平尾団地	22	
上平尾	12	0
平尾浄水場	5	0
よみうりカントリークラブ前	3	0
天神前	1	0
稲城第二小学校	3	0
坂浜	4	1
駒沢学園入口	9	0
宮の台	9	0
中の橋	1	2
稲城市保健センター	2	10
稲城中央橋	4	2
稲城駅	24	26
稲城中央橋	1	0
福祉センター前	4	3
稲城市役所	23	20
吉方公園西	5	1
稲城第一小学校	7	8
矢野口下宿	3	9
矢野口駅	26	36
稲城第四小学校	9	2
四小通り	11	6
押立郵便局	11	5
第四文化センター入口	7	16
稲城第六小学校南	2	4
大丸親水公園	3	6
第四保育園入口	16	8
南多摩駅	49	17
稲城市立病院	27	25
南多摩駅入口	9	4
城山公園	1	5
稲城第六中学校	25	29
向陽台四丁目	9	14
向陽台五丁目	4	30
向陽台	2	2
消費生活センター	0	1
いなぎ苑前	2	2
総合グラウンド前	1	0
稲城中央公園	1	0
総合体育館	3	13
社の一歩街	6	5
長峰三丁目団地	12	5
長峰三丁目	0	1
若葉台公園	0	0
若葉台公園西	3	5
稲城第六中学校	12	12
若葉台三丁目	0	0
若葉台駅	52	52
若葉台二丁目	2	1
若葉台一丁目	1	0
坂浜戸隠	0	0
若葉総合高校前	1	0
稲城第二中学校前	4	5
正吉苑前	1	1
浄水所入口	0	7
上平尾	1	2
平尾住宅8号棟前	6	7
栗平駅	34	23
平尾住宅21号棟前	13	42
平尾住宅東	10	18
台原	10	11
平尾小学校	0	4
平尾団地		20
計	528	528

Cコース往便	乗車計	降車計
平尾団地	9	
平尾住宅東	7	5
ひらお苑入口	0	0
平尾(北側)	1	2
平尾(南側)	2	0
山王橋公園	1	0
文化センター・ふれんど平尾	5	2
丸山公園下	0	0
上平尾	3	1
平尾浄水場	0	0
よみうりカントリークラブ前	1	0
天神前	1	0
稲城第二小学校	1	0
坂浜診療所	8	1
県境	3	0
於部屋	0	0
下黒川	1	13
はるひ野駅入口	0	0
はるひ野駅	14	10
はるひ野駅入口	0	0
下黒川	0	1
若葉台駅	45	10
若葉台三丁目	0	0
稲城第六中学校	7	6
若葉台公園西	4	5
若葉台公園	0	0
上谷戸親水公園	0	0
上谷戸体験学習館	0	6
長峰	2	4
長峰小学校	4	6
総合体育館	6	0
稲城中央公園	0	0
向陽台	1	1
向陽台五丁目	7	12
向陽台四丁目	7	5
城山公園南	4	1
城山公園	0	2
南多摩駅入口	0	14
稲城市立病院	1	16
南多摩駅		22
計	145	145

Cコース復便	乗車計	降車計
南多摩駅	70	
稲城市立病院	14	5
南多摩駅入口	9	0
城山公園	1	1
城山公園南	15	21
向陽台四丁目	5	16
向陽台五丁目	2	20
向陽台	1	0
稲城中央公園	1	1
総合体育館	8	14
社の一歩街	4	6
長峰三丁目団地	5	8
長峰三丁目	2	0
上谷戸体験学習館	4	1
上谷戸親水公園	1	0
若葉台公園	0	0
若葉台公園西	0	6
稲城第六中学校	4	3
若葉台三丁目	0	0
若葉台駅	16	33
下黒川	1	1
はるひ野駅入口	0	2
はるひ野駅	7	7
はるひ野駅入口	1	0
下黒川	7	3
於部屋	0	1
県境	0	2
坂浜診療所	0	6
稲城第二小学校	0	2
天神前	0	1
よみうりカントリークラブ前	0	0
平尾浄水場	1	0
上平尾	0	2
丸山公園下	0	1
文化センター・ふれんど平尾	0	1
山王橋公園	0	1
平尾(北側)	1	1
平尾(南側)	0	1
ひらお苑入口	3	1
平尾住宅東	0	9
平尾団地		6
計	183	183

Dコース	乗車計	降車計
南多摩駅	4	
稲城市立病院	0	1
南多摩スポーツ広場	0	0
第四保育園入口	1	0
稲城団地	4	0
稲城長沼駅	4	0
稲城長沼駅前	4	2
西関場	3	0
稲城市役所	0	4
福祉センター前	0	0
稲城中央橋	0	1
稲城駅	2	7
稲城中央橋	0	0
福祉センター前	0	0
稲城市役所	1	0
矢野口橋	2	1
京王よみうりランド駅入口	0	0
京王よみうりランド駅	6	2
巨人軍室内練習場	0	1
慶友病院	0	2
よみうりランド丘の湯	6	4
よみうりランド坂下	0	4
弁天洞窟	0	0
京王よみうりランド駅	1	1
京王よみうりランド駅入口	0	0
矢野口橋	0	0
榎戸	0	1
矢野口駅	3	3
多摩川緑地公園	0	3
稲城第四中学校東	1	2
押立郵便局	1	0
島守神社前	0	0
押立稲城大橋通り	0	0
押立郵便局	0	2
第四文化センター入口	0	1
稲城第六小学校南	0	0
市民プール南	0	0
南多摩駅	0	1
稲城市立病院	1	0
南多摩スポーツ広場	0	0
南多摩駅		1
計	44	44

Eコース	乗車計	降車計
南多摩駅	3	
稲城市立病院	2	0
南多摩スポーツ広場	0	1
市民プール南	4	0
稲城第六小学校南	0	1
第四文化センター入口	1	0
押立郵便局	0	0
押立稲城大橋通り	0	0
島守神社前	1	0
押立郵便局	2	0
稲城第四中学校東	1	1
多摩川緑地公園	1	0
矢野口駅	5	4
榎戸	1	2
矢野口橋	3	2
京王よみうりランド駅入口	0	0
京王よみうりランド駅	7	3
巨人軍室内練習場	0	1
慶友病院	0	1
よみうりランド丘の湯	5	12
よみうりランド坂下	1	1
弁天洞窟	0	0
京王よみうりランド駅	2	3
京王よみうりランド駅入口	0	0
矢野口橋	2	1
稲城市役所	0	3
福祉センター前	0	1
稲城中央橋	0	0
稲城駅	4	1
稲城中央橋	0	0
福祉センター前	0	0
稲城市役所	0	0
西関場	0	2
稲城長沼駅前(通過)	0	0
稲城長沼駅	1	1
稲城団地	0	1
第四保育園入口	3	0
稲城市立病院	2	7
南多摩スポーツ広場	1	0
南多摩駅		3
計	52	52

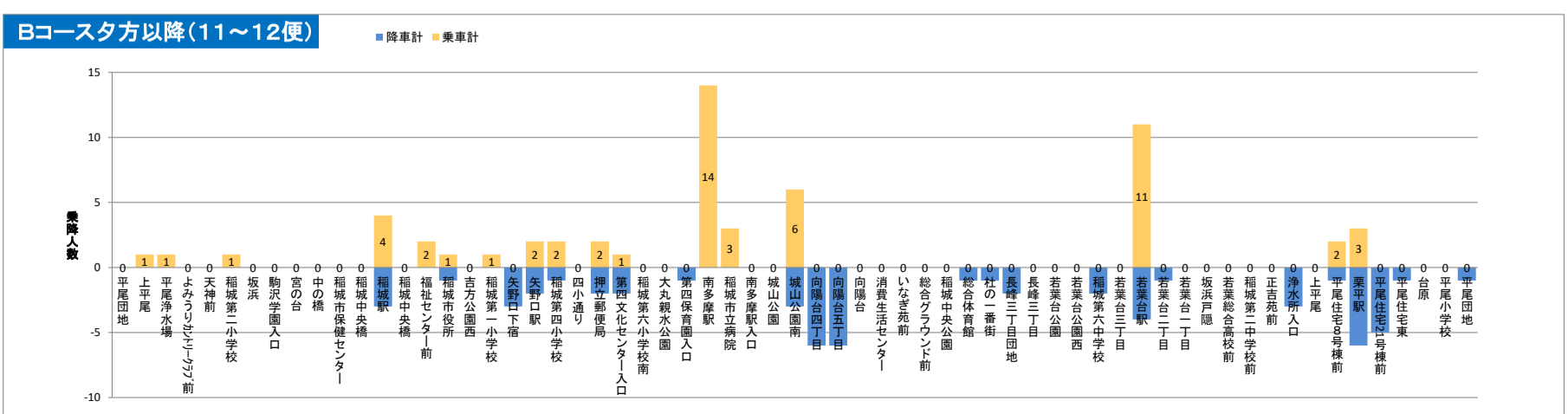
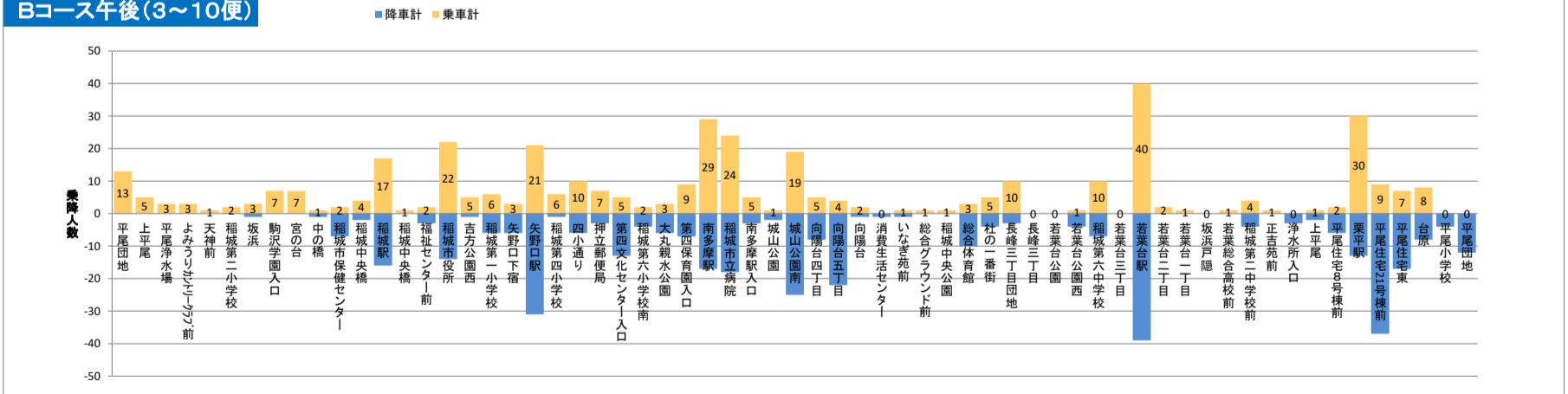
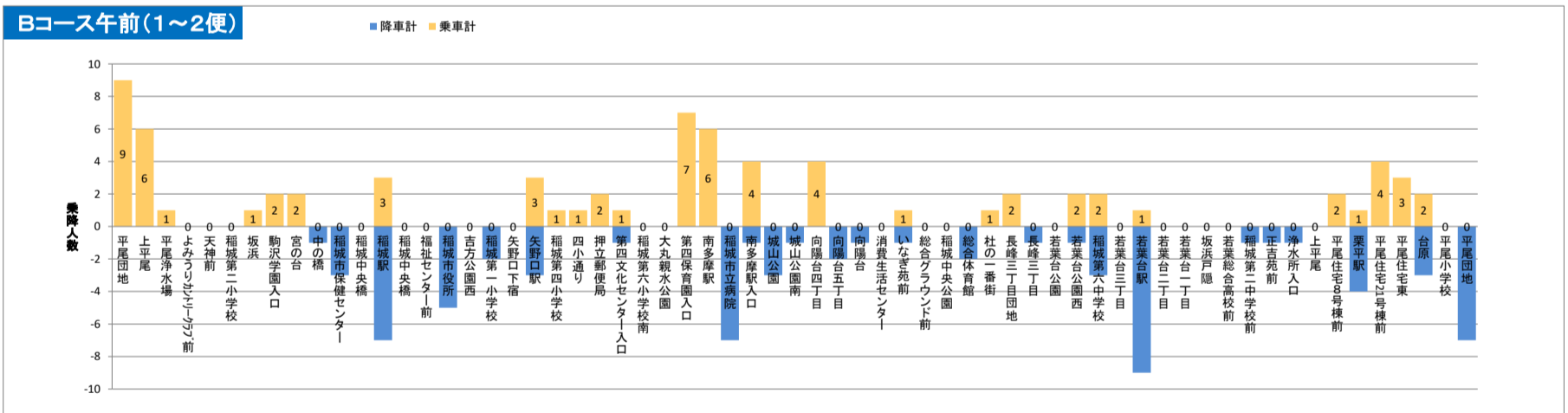
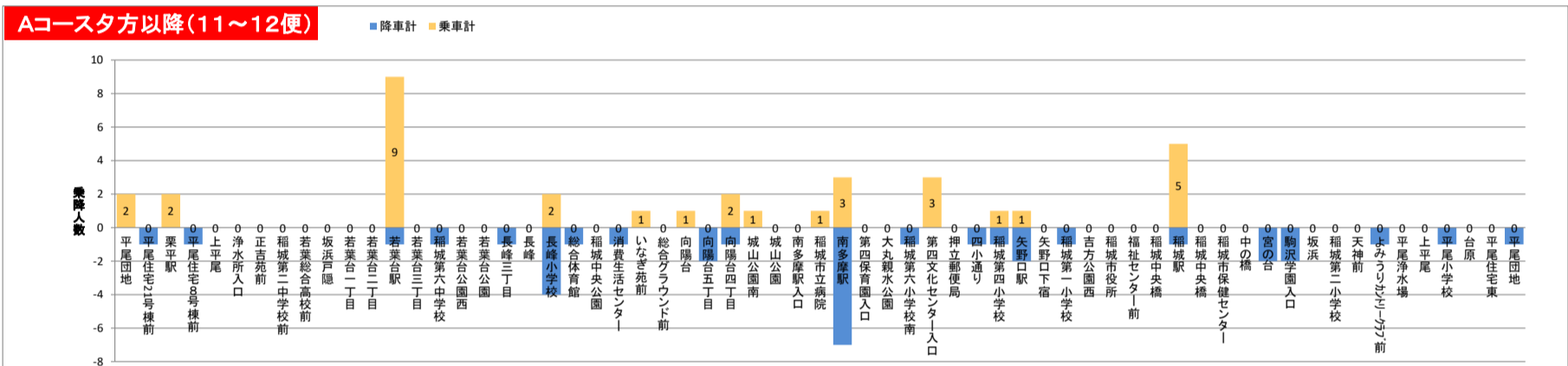
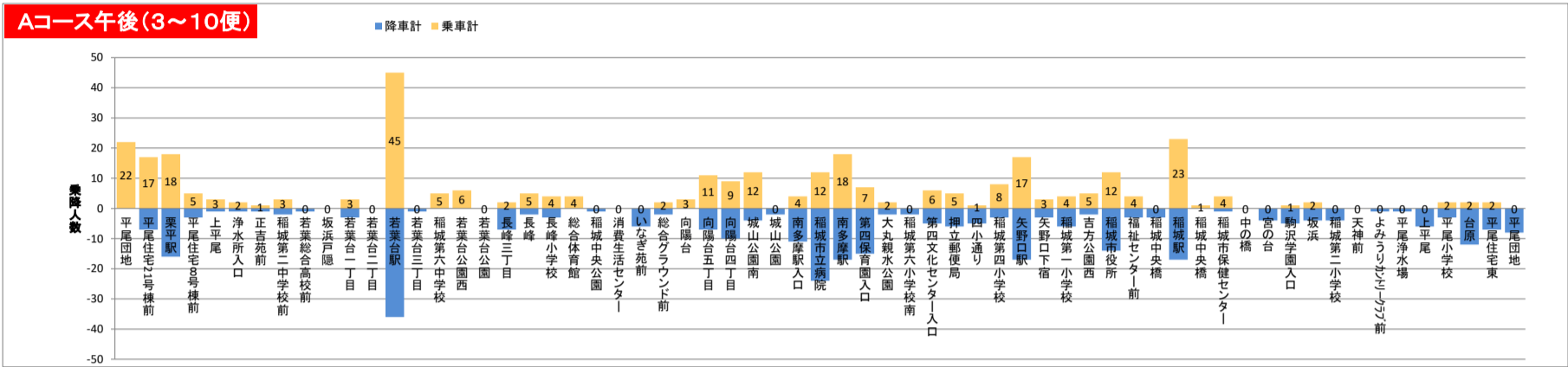
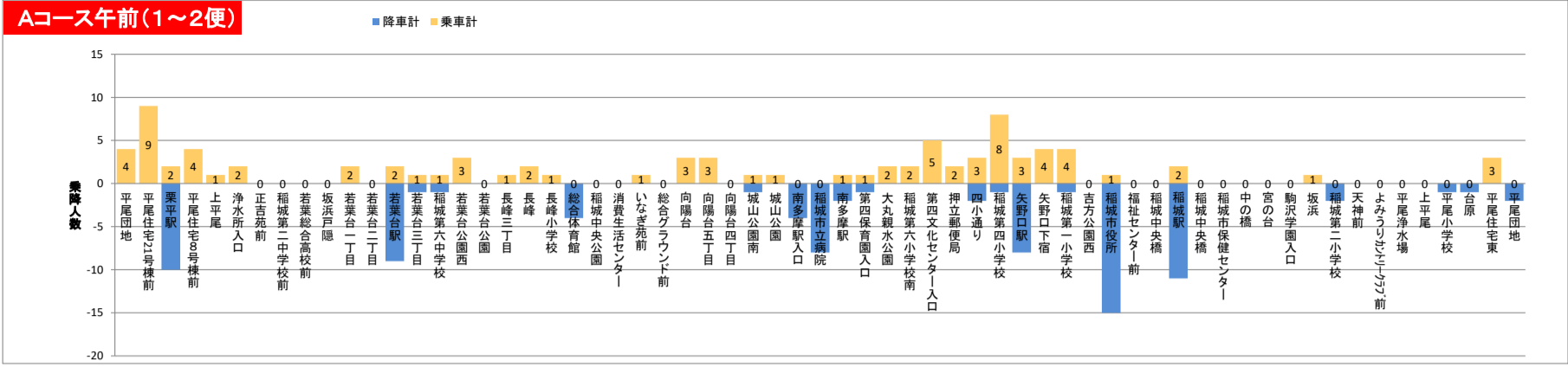
Aコース	Bコース	Cコース往便
【乗車人数の多いバス停】	【乗車人数の多いバス停】	【乗車人数の多いバス停】
1. 若葉台駅 56	1. 若葉台駅 52	1. 若葉台駅 45
2. 稲城駅 30	2. 南多摩駅 49	2. はるひ野駅 14
3. 平尾団地 28	3. 栗平駅 34	3. 平尾団地 9
【降車人数の多いバス停】	【降車人数の多いバス停】	【降車人数の多いバス停】
1. 若葉台駅 46	1. 若葉台駅 52	1. 南多摩駅 22
2. 稲城市立病院 32	2. 平尾住宅21号棟前 42	2. 稲城市立病院 16
3. 稲城市役所 29	3. 矢野口駅 36	3. 南多摩駅入口 14
		下黒川 14

Cコース復便	Dコース	Eコース
【乗車人数の多いバス停】	【乗車人数の多いバス停】	【乗車人数の多いバス停】
1. 南多摩駅 70	1. 京王よみうりランド駅 7	1. 京王よみうりランド駅 9
2. 若葉台駅 16	2. よみうりランド丘の湯 6	2. 矢野口駅 5
3. 城山公園南 15	3. 南多摩駅 4	よみうりランド丘の湯 5
	稲城団地 4	矢野口橋 5
	稲城長沼駅 4	3. 市民プール南 4
	稲城長沼駅前 4	稲城駅 4
【降車人数の多いバス停】	【降車人数の多いバス停】	【降車人数の多いバス停】
1. 若葉台駅 33	1. 稲城駅 7	1. よみうりランド丘の湯 12
2. 城山公園南 21	2. 稲城市役所 4	2. 稲城市立病院 7
3. 向陽台五丁目 20	よみうりランド丘の湯 4	3. 京王よみうりランド駅 6
	よみうりランド坂下 4	
	3. 矢野口駅 3	
	多摩川緑地公園 3	
	京王よみうりランド駅 3	

Cコース 往復計	乗車計	降車計
平尾団地	9	6
平尾住宅東	7	14
ひらお苑入口	3	1
平尾(北側)	2	3
平尾(南側)	2	1
山王橋公園	1	1
文化センター・ふれんど平尾	5	3
丸山公園下	0	1
上平尾	3	3
平尾浄水場	1	0
よみうりカントリークラブ前	1	0
天神前	1	1
稲城第二小学校	1	2
坂浜診療所	8	7
県境	3	2
於部屋	0	1
下黒川	8	16
はるひ野駅入口	1	0
はるひ野駅	21	17
はるひ野駅入口	0	2
下黒川	1	2
若葉台駅	61	43
若葉台三丁目	0	0
稲城第六中学校	11	9
若葉台公園西	4	11
若葉台公園	0	0
上谷戸親水公園	1	0
上谷戸体験学習館	4	7
長峰	2	4
長峰小学校	4	6
長峰三丁目	2	0
長峰三丁目団地	5	8
社の一歩街	4	6
総合体育館	14	14
稲城中央公園	1	1
向陽台	2	1
向陽台五丁目	9	32
向陽台四丁目	12	21
城山公園南	19	22
城山公園	1	3
南多摩駅入口	9	14
稲城市立病院	15	21
南多摩駅	70	22
計	328	328

【グラフ】時間帯別乗降者数

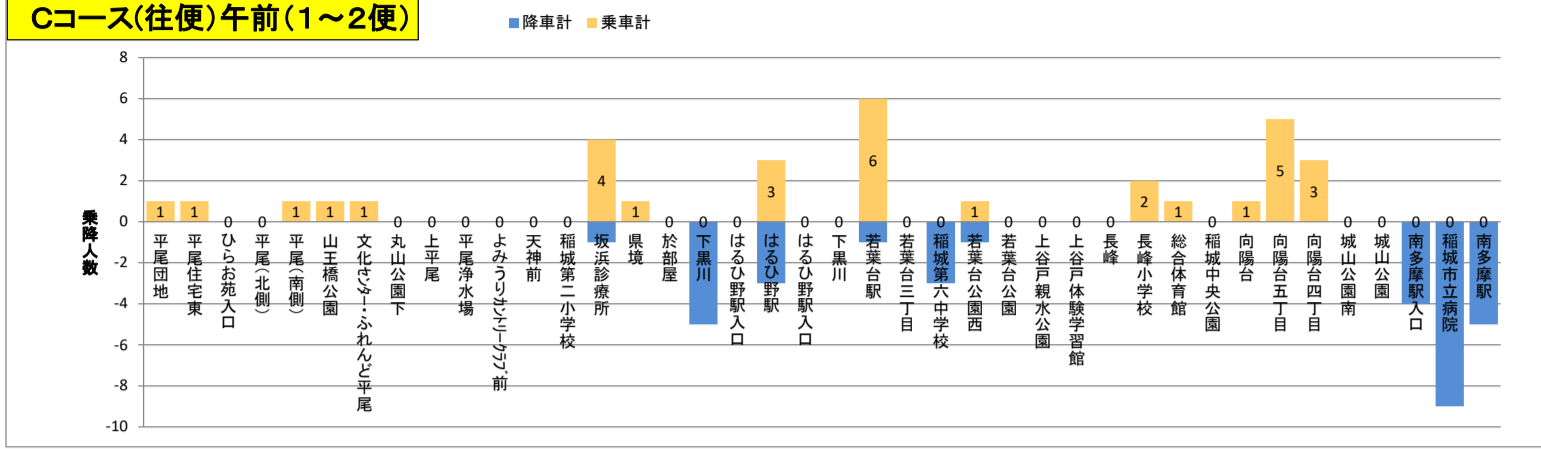
※縦軸の目盛りは時間帯によって異なりますのでご注意ください。



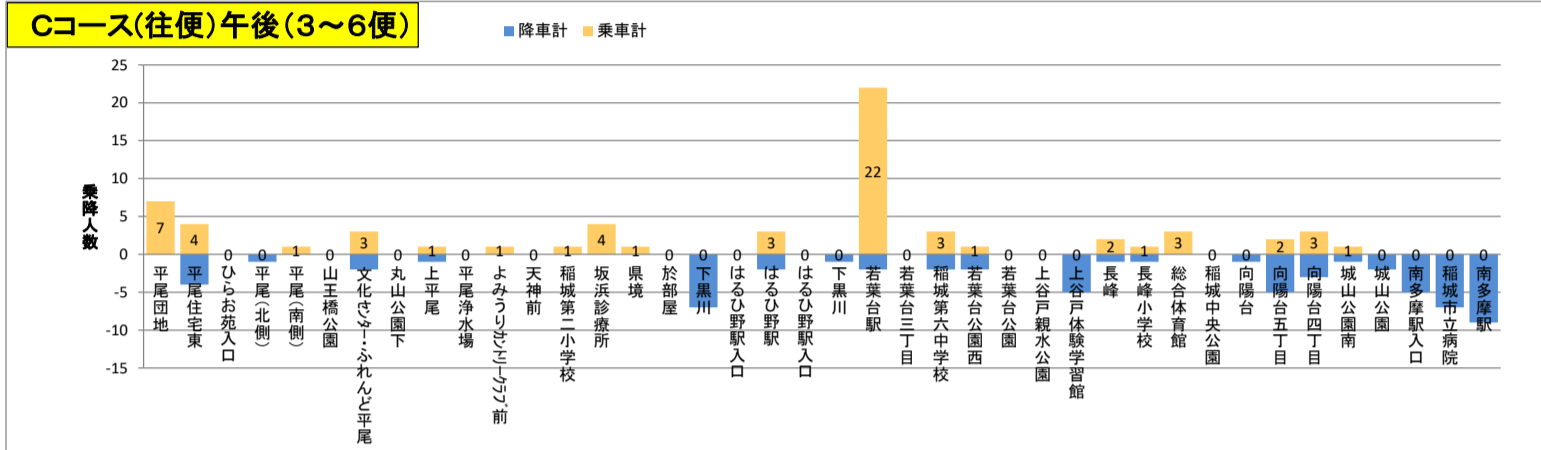
【グラフ】時間帯別乗降者数

※縦軸の目盛りは時間帯によって異なりますのでご注意ください。

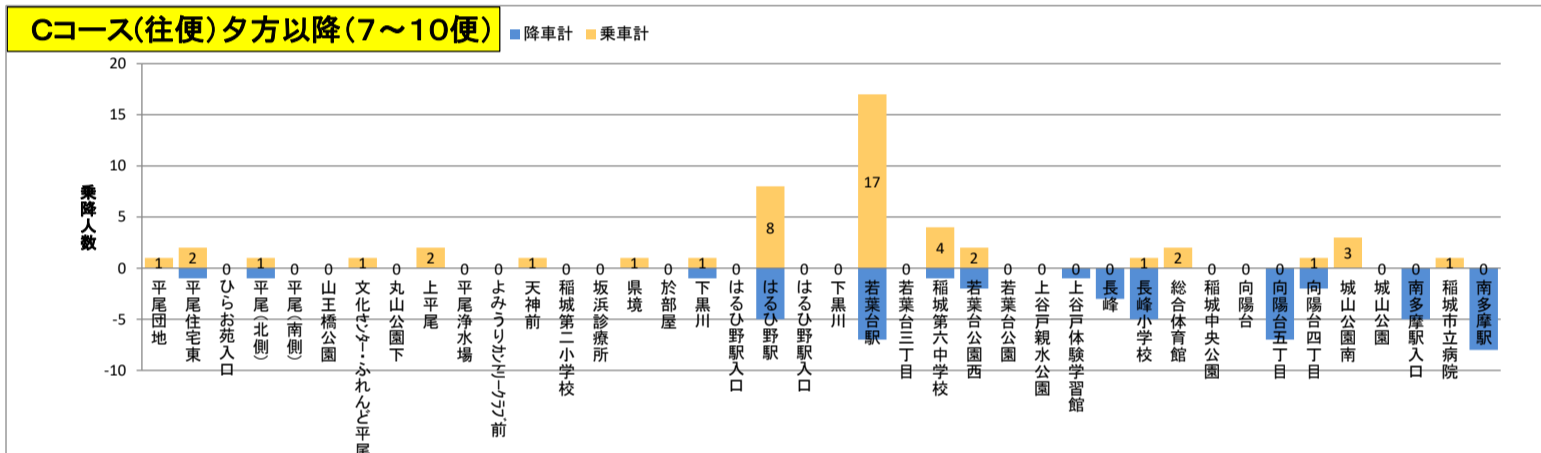
Cコース(往便)午前(1~2便)



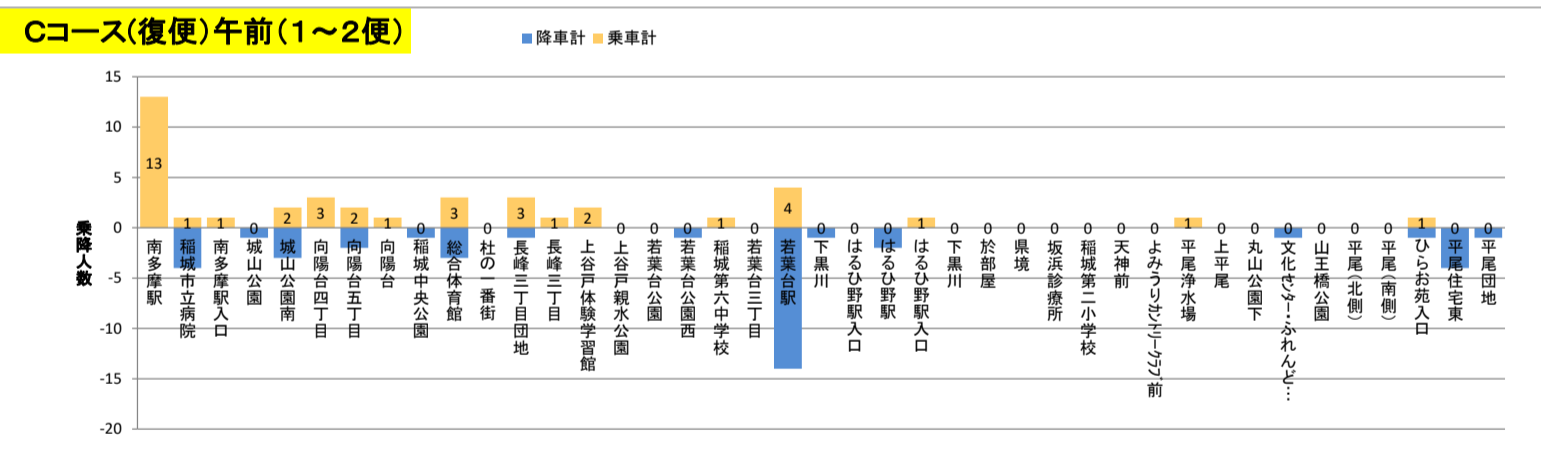
Cコース(往便)午後(3~6便)



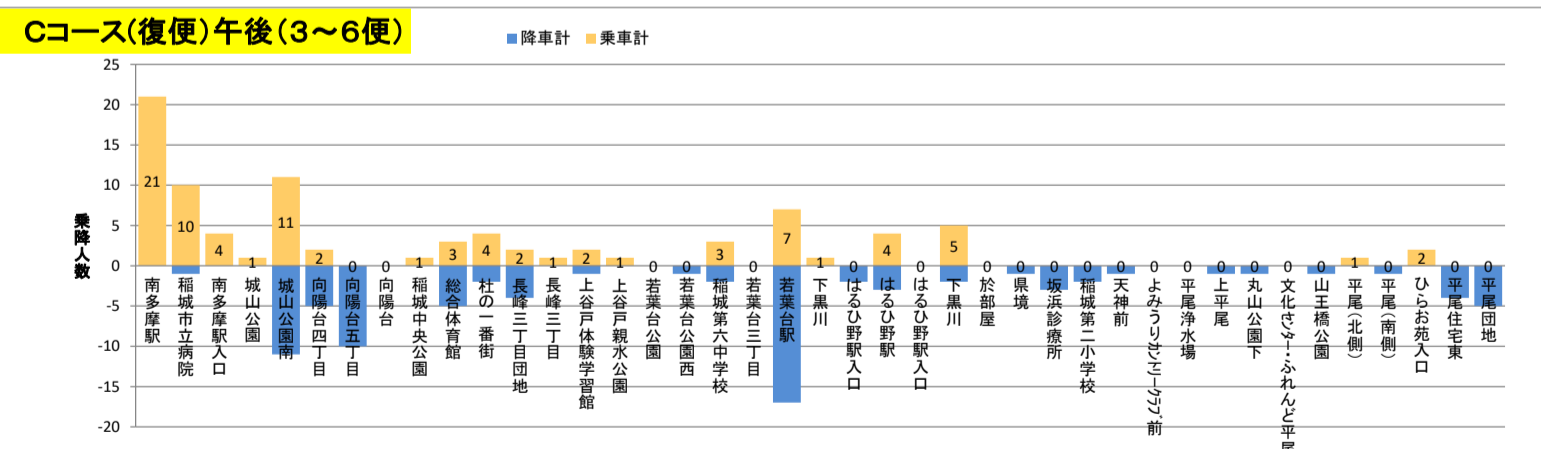
Cコース(往便)夕方以降(7~10便)



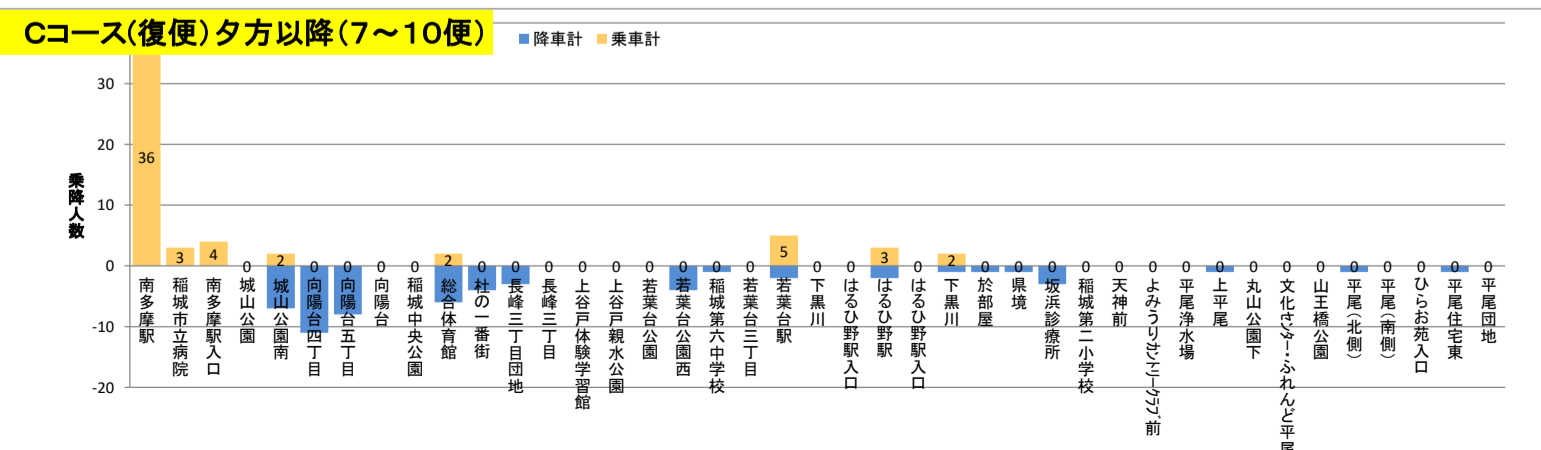
Cコース(復便)午前(1~2便)



Cコース(復便)午後(3~6便)

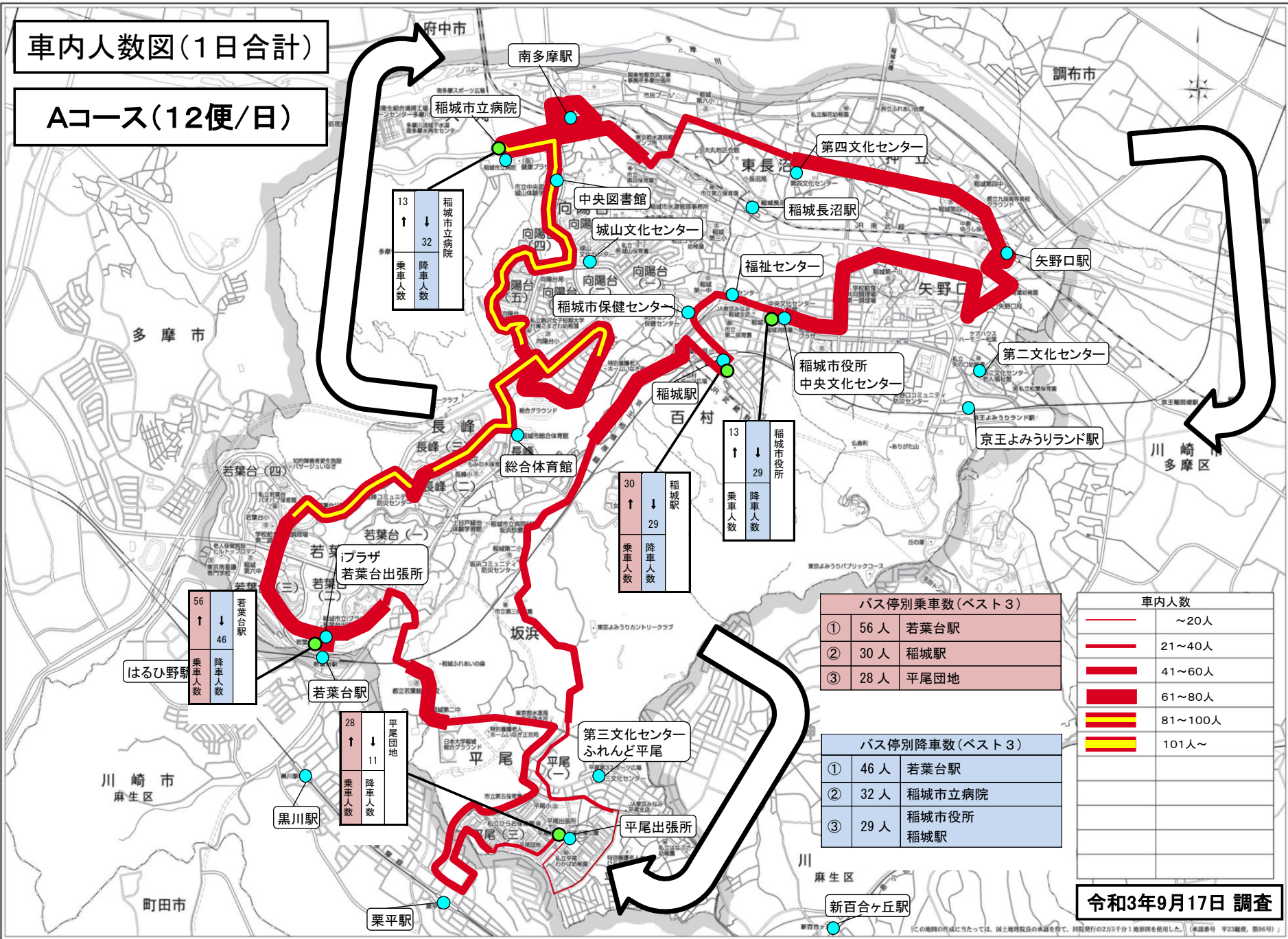


Cコース(復便)夕方以降(7~10便)



車内人数図(1日合計)

Aコース(12便/日)



13	↑	↓	32
乗車人数		降車人数	

稲城市立病院

30	↑	↓	29
乗車人数		降車人数	

稲城駅

13	↑	↓	29
乗車人数		降車人数	

稲城市役所

56	↑	↓	46
乗車人数		降車人数	

若葉台駅

28	↑	↓	11
乗車人数		降車人数	

平尾団地

バス停別乗車数(ベスト3)	
①	56人 若葉台駅
②	30人 稲城駅
③	28人 平尾団地

バス停別降車数(ベスト3)	
①	46人 若葉台駅
②	32人 稲城市立病院
③	29人 稲城市役所 稲城駅

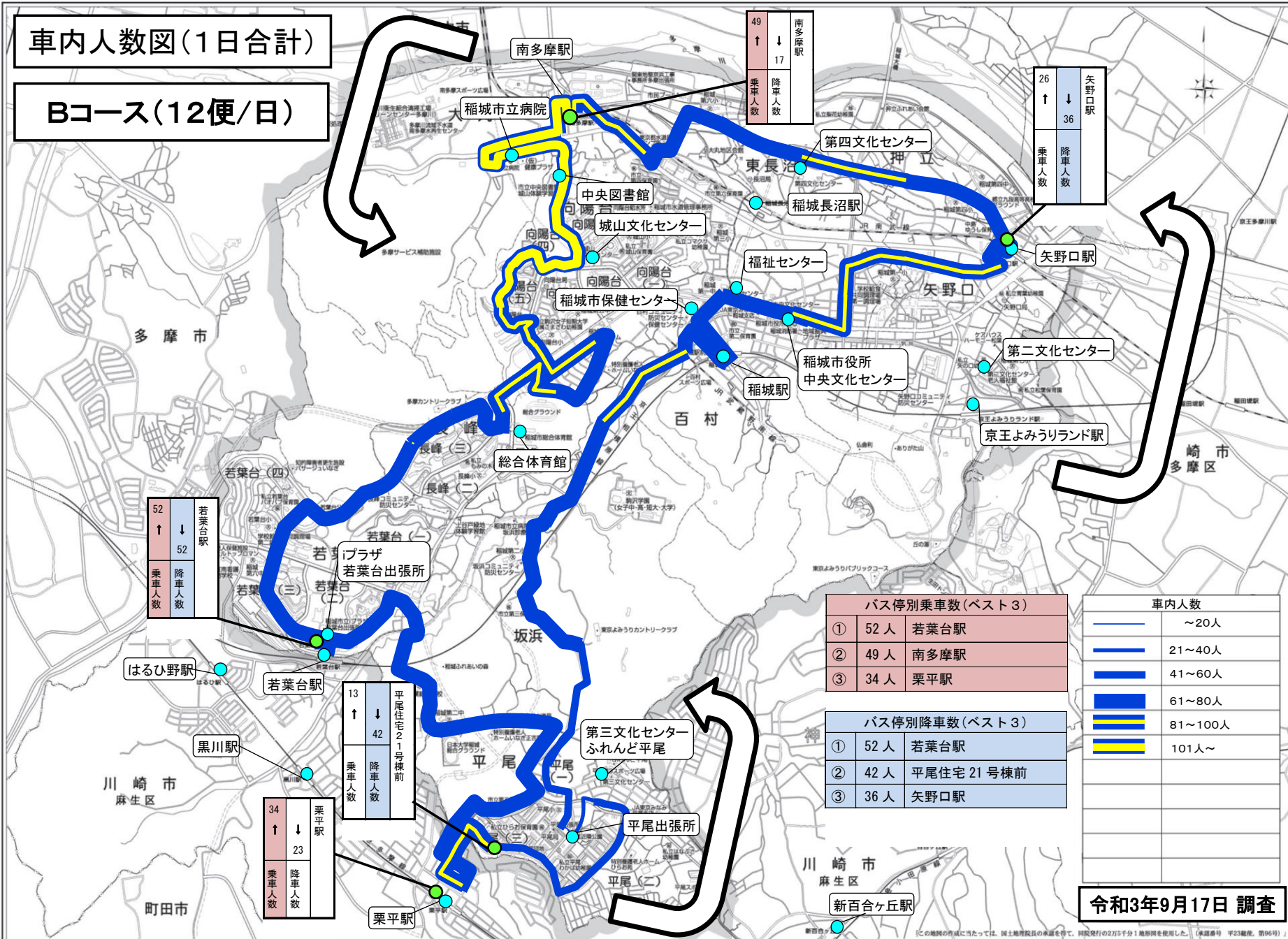
車内人数	
	~20人
	21~40人
	41~60人
	61~80人
	81~100人
	101人~

令和3年9月17日 調査

この地図の作成に当たっては、国土地理院長の承認を得て、同院発行の2万5千1:1地形図を使用した。(承認番号 平23船使 第06号)

車内人数図(1日合計)

Bコース(12便/日)



49	南多摩駅
↑	↓
乗車人数	降車人数

26	矢野口駅
↑	↓
乗車人数	降車人数

52	若葉台駅
↑	↓
乗車人数	降車人数

13	平尾住宅21号棟前
↑	↓
乗車人数	降車人数

34	栗平駅
↑	↓
乗車人数	降車人数

バス停別乗車数(ベスト3)	
①	52人 若葉台駅
②	49人 南多摩駅
③	34人 栗平駅

バス停別降車数(ベスト3)	
①	52人 若葉台駅
②	42人 平尾住宅21号棟前
③	36人 矢野口駅

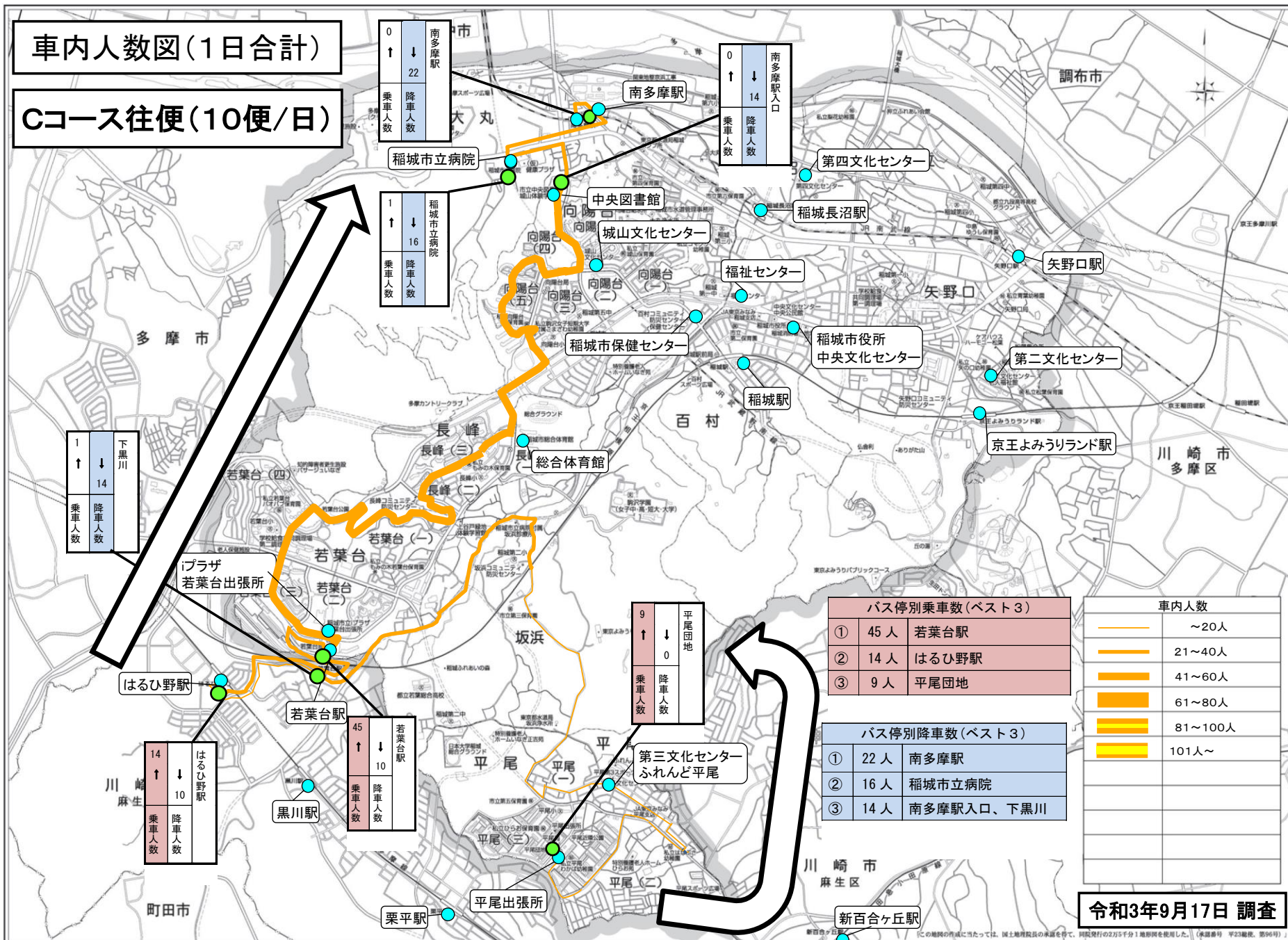
車内人数	
	~20人
	21~40人
	41~60人
	61~80人
	81~100人
	101人~

令和3年9月17日 調査

この地図の作成に当たっては、国土院院長の承認を経て、同院発行の2万5千分1地形図を使用した。(承認番号 平23輸地 第96号)

車内人数図(1日合計)

Cコース往便(10便/日)



0	↑	南多摩駅	乗車人数	↓	22	降車人数
---	---	------	------	---	----	------

0	↑	南多摩駅入口	乗車人数	↓	14	降車人数
---	---	--------	------	---	----	------

1	↑	稲城市立病院	乗車人数	↓	16	降車人数
---	---	--------	------	---	----	------

1	↑	下黒川	乗車人数	↓	14	降車人数
---	---	-----	------	---	----	------

9	↑	平尾団地	乗車人数	↓	0	降車人数
---	---	------	------	---	---	------

14	↑	はるひ野駅	乗車人数	↓	10	降車人数
----	---	-------	------	---	----	------

45	↑	若葉台駅	乗車人数	↓	10	降車人数
----	---	------	------	---	----	------

バス停別乗車数(ベスト3)	
①	45人 若葉台駅
②	14人 はるひ野駅
③	9人 平尾団地

バス停別降車数(ベスト3)	
①	22人 南多摩駅
②	16人 稲城市立病院
③	14人 南多摩駅入口、下黒川

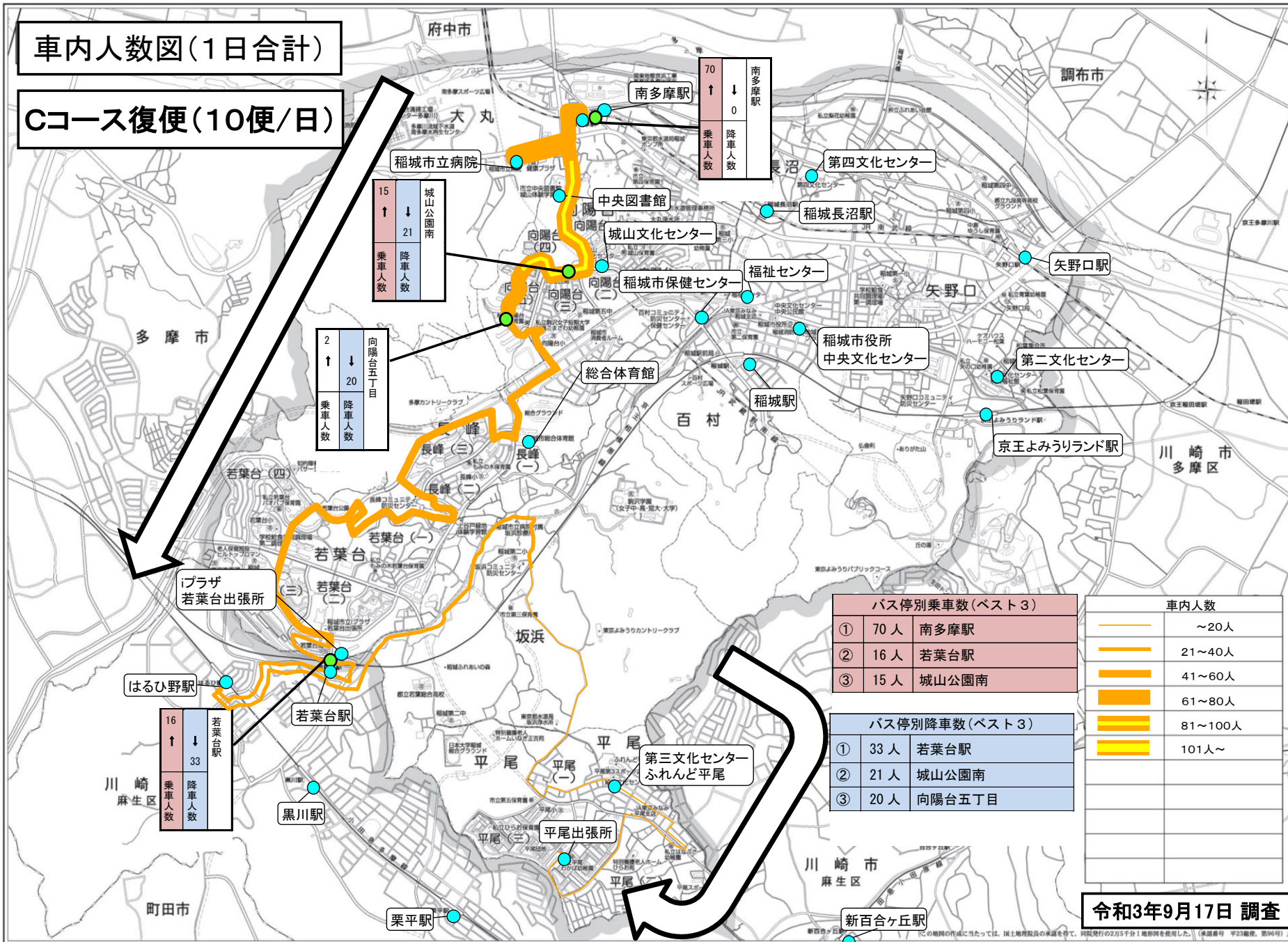
車内人数	
	~20人
	21~40人
	41~60人
	61~80人
	81~100人
	101人~

令和3年9月17日 調査

この図の作成に当たっては、国土地理院長の承認を得て、同院発行の2万5千分1地形図を使用した。(承認番号 平23地使、第9号)

車内人数図(1日合計)

Cコース復便(10便/日)



15	↑	↓	21
乗車人数			降車人数

2	↑	↓	20
乗車人数			降車人数

16	↑	↓	33
乗車人数			降車人数

70	↑	↓	0
乗車人数			降車人数

バス停別乗車数(ベスト3)	
①	70人 南多摩駅
②	16人 若葉台駅
③	15人 城山公園南

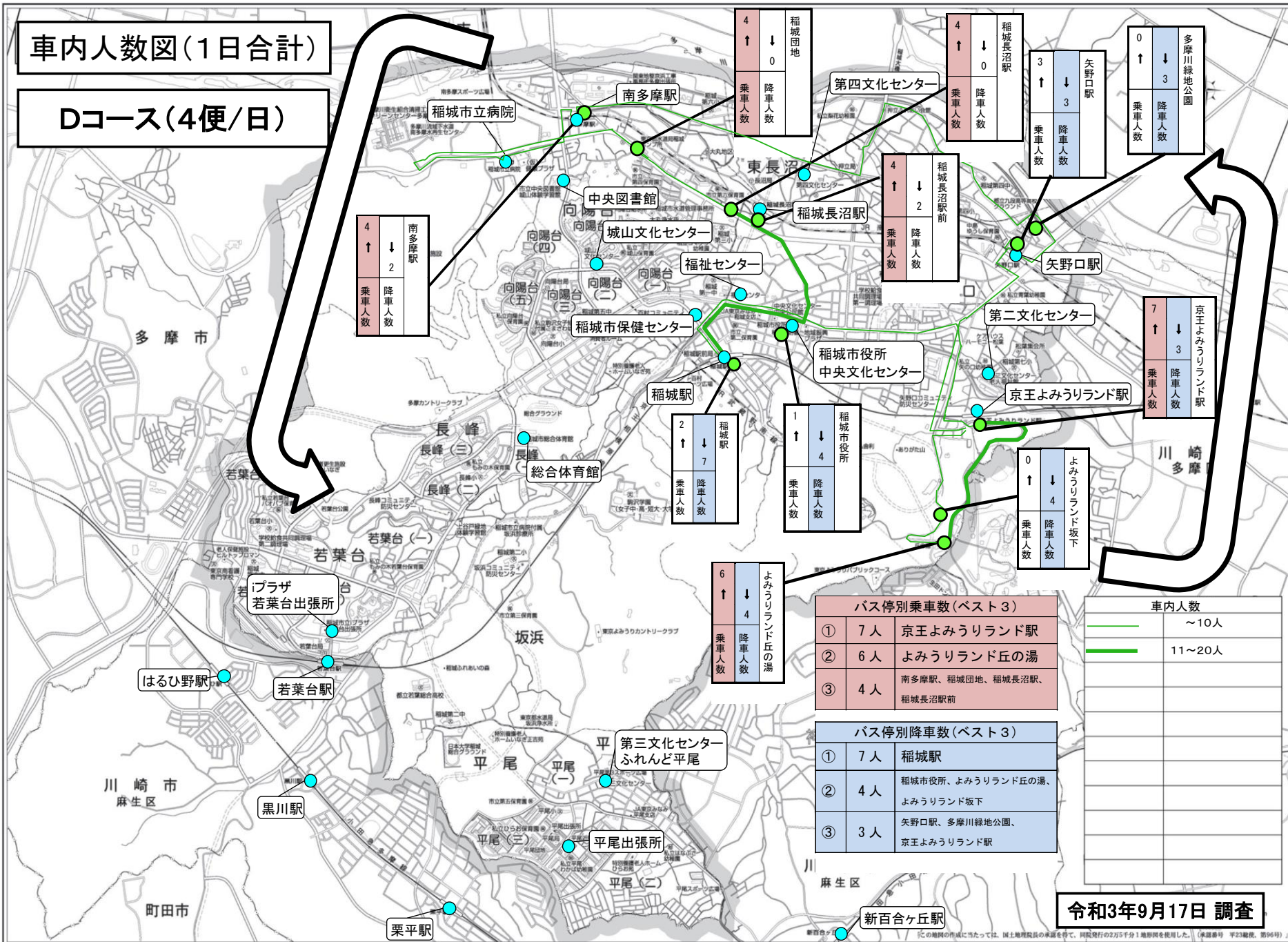
バス停別降車数(ベスト3)	
①	33人 若葉台駅
②	21人 城山公園南
③	20人 向陽台五丁目

車内人数	
— (thin line)	~20人
— (medium line)	21~40人
— (thick line)	41~60人
— (orange line)	61~80人
— (dark orange line)	81~100人
— (yellow line)	101人~

令和3年9月17日 調査

車内人数図(1日合計)

Dコース(4便/日)



4	↑	南多摩駅	乗車人数
2	↓	南多摩駅	降車人数

2	↑	稲城駅	乗車人数
7	↓	稲城駅	降車人数

1	↑	稲城市役所	乗車人数
4	↓	稲城市役所	降車人数

0	↑	よみうりランド坂下	乗車人数
4	↓	よみうりランド坂下	降車人数

6	↑	よみうりランド丘の湯	乗車人数
4	↓	よみうりランド丘の湯	降車人数

バス停別乗車数(ベスト3)		
①	7人	京王よみうりランド駅
②	6人	よみうりランド丘の湯
③	4人	南多摩駅、稲城団地、稲城長沼駅、稲城長沼駅前

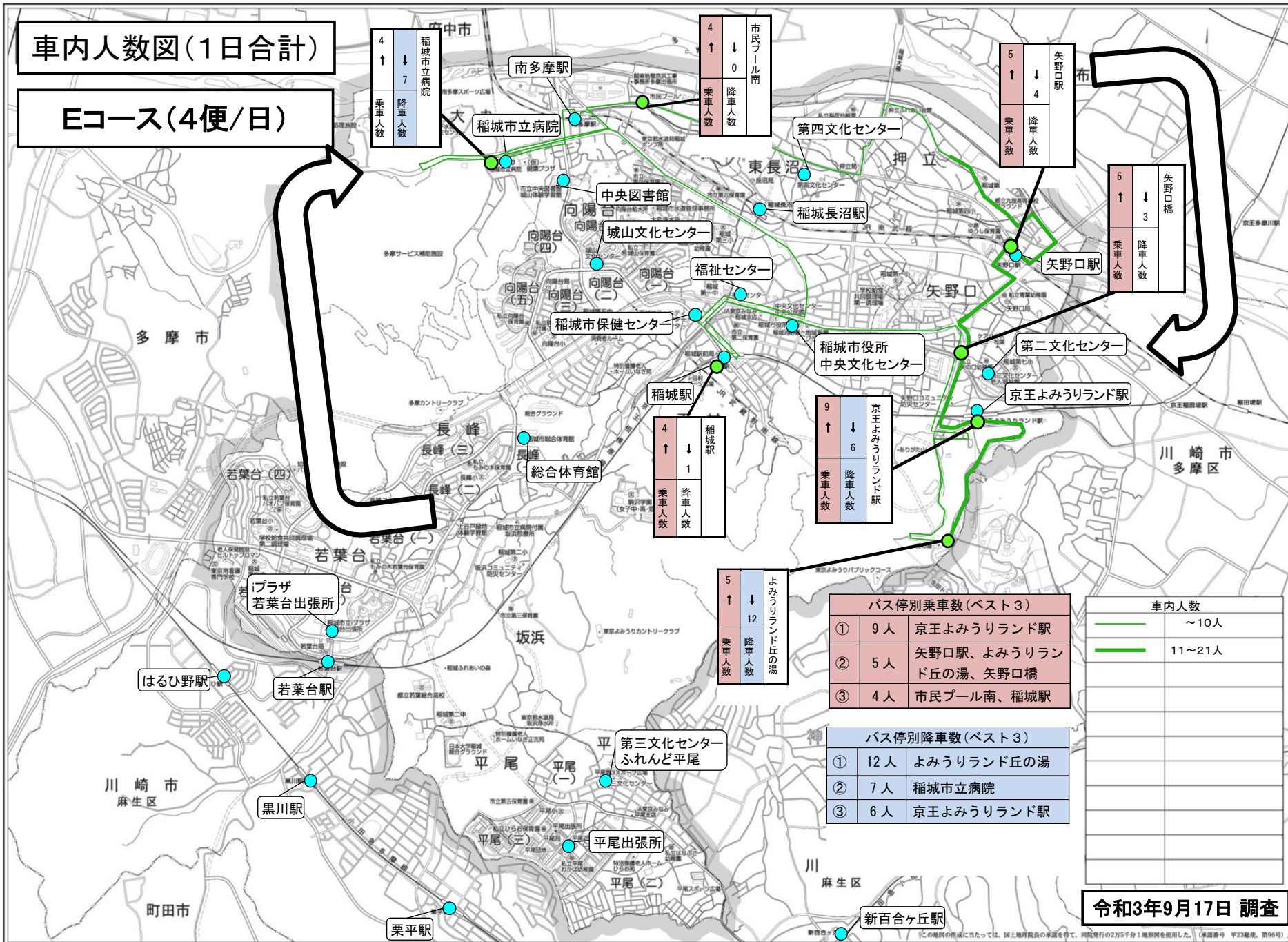
バス停別降車数(ベスト3)		
①	7人	稲城駅
②	4人	稲城市役所、よみうりランド丘の湯、よみうりランド坂下
③	3人	矢野口駅、多摩川緑地公園、京王よみうりランド駅

車内人数	
~10人	乗車人数
11~20人	降車人数

令和3年9月17日 調査

車内人数図(1日合計)

Eコース(4便/日)



4 ↑	7 ↓
乗車人数	降車人数

4 ↑	0 ↓
乗車人数	降車人数

5 ↑	4 ↓
乗車人数	降車人数

5 ↑	3 ↓
乗車人数	降車人数

4 ↑	1 ↓
乗車人数	降車人数

9 ↑	6 ↓
乗車人数	降車人数

5 ↑	12 ↓
乗車人数	降車人数

バス停別乗車数(ベスト3)	
① 9人	京王よみうりランド駅
② 5人	矢野口駅、よみうりランド丘の湯、矢野口橋
③ 4人	市民プール南、稲城駅

バス停別降車数(ベスト3)	
① 12人	よみうりランド丘の湯
② 7人	稲城市立病院
③ 6人	京王よみうりランド駅

車内人数	
— (thin line)	~10人
— (thick line)	11~21人

令和3年9月17日 調査