







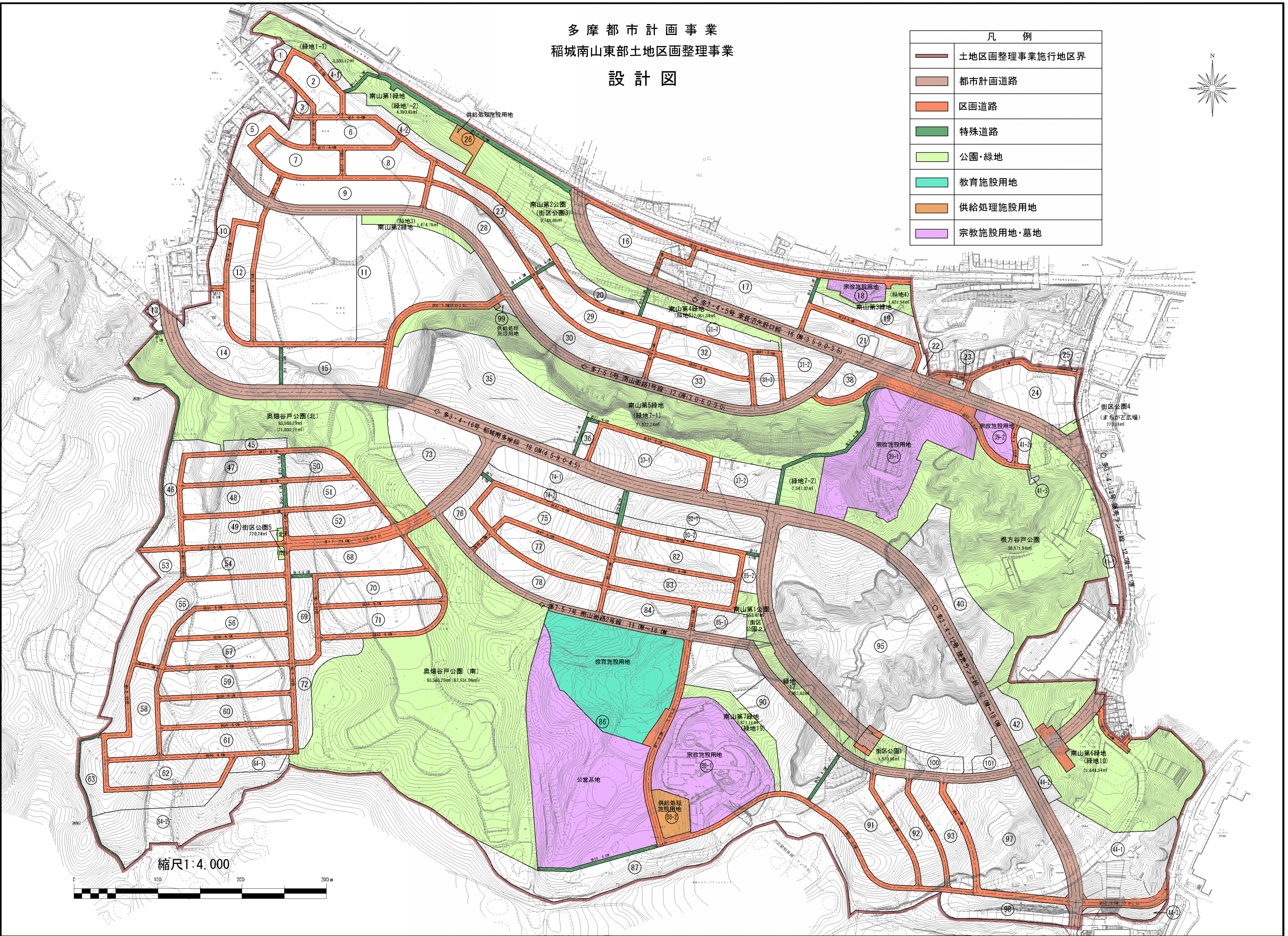



多摩都市計画事業 稲城南山東部土地区画整理事業 設計図

凡 例	
	土地区画整理事業施行地区界
	都市計画道路
	区画道路
	特殊道路
	公園・緑地
	教育施設用地
	供給処理施設用地
	宗教施設用地・墓地



縮尺1:4,000

