

土砂災害(特別)警戒区域 急傾斜地の崩壊(①) 稲城市大丸、向陽台



府中市

多摩川

是正橋

JR南武線

南多摩駅

グリーンセンター多摩川

多摩川流域下水道
南多摩再生センター

K050

K049

K051

K054

K053

K052

K007

K005

K006

K008

K002

K003

K004

K001

K009

K016

K015

K024

川崎街道

稲城市立病院

K010

K013

K014

K017

K019

K020






K025

K026

第4保育園

区域番号: 225001-

凡例

-  土砂災害特別警戒区域
-  土砂災害警戒区域
-  都県境界
-  市境界
-  町丁目境界

1:5,000



大丸

向陽台四丁目

向陽台六丁目

市立城山小学校

城山保育園

城山児童館