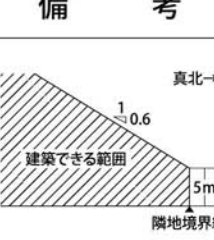
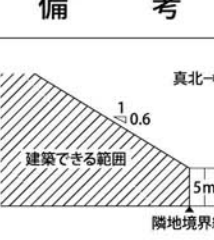






# 稲城市都市計画図

## ◎ 高度制限

種 類	建築物の高さの最高限度又は最低限度	備 考	
高 度 地 区	第1種	建築物の各部分の高さ(地盤面からの高さによる。以下同じ)は当該部分から前面道路の反対側の境界線、または隣地境界線までの真北方向の水平距離の0.6倍に5メートルを加えたもの以下とする。 <div></div>	<div></div>
	第2種	建築物の各部分の高さは、当該部分から前面道路の反対側の境界線、または隣地境界線までの真北方向の水平距離が8メートル以内の範囲にあっては、当該水平距離の1.25倍に5メートルを加えたもの以下とし、当該真北方向の水平距離が8メートルをこえる範囲にあっては、当該水平距離から8メートルを減じたものの0.6倍に15メートルを加えたもの以下とする。 <div></div>	<div></div>
	第3種	建築物の各部分の高さは、当該部分から前面道路の反対側の境界線、または隣地境界線までの真北方向の水平距離が8メートル以内の範囲にあっては、当該水平距離の1.25倍に10メートルを加えたもの以下とし、当該真北方向の水平距離が8メートルをこえる範囲にあっては、当該水平距離から8メートルを減じたものの0.6倍に20メートルを加えたもの以下とする。 <div></div>	<div></div>

- 制限の種類
  - この規定の適用の種類に関する措置は、次の各号に定めるところによる。
    - (北)側の前面道路の反対側に水面、線路敷、その他これらに類するもの(以下「水面等」とい。)がある場合又は敷地の北側の隣地境界線に接して水面等がある場合においては、当該前面道路の反対側の境界線又は当該水面等に接する隣地境界線は、当該水面等の幅の二分之一以上あるものとみなす。
    - (敷)地の地盤面が地側側面(北側に前面道路がある場合においては、当該前面道路の反対側の隣接地をい。)以下同じ。)の地盤面(隣地に建築物がない場合においては、当該地の平均地表面をい。)以下同じ。)より1メートル以上低い場合においては、当該敷地の地盤面は、当該高低差が1メートルを減じたものの二分之一以上高い位置にあるものとみなす。
  - 一定の複数建築物に対する制限の特例
    - 一団地内に二以上の構えをなす建築物を総合的設計によって建築する場合は一定の一団地の土地の区域内に現に存する建築物の位置及び構造を前提として総合的に見た設計によって当該区域内に建築する場合において、建築基準法(昭和25年法律第201号)第86条第1項又は第2項(第86条の2第8項においてこれらの規定を準用する場合を含む。)の規定により同一敷地内にあるものとみなされる建築物は、この規定を適用する場合においては、同一敷地内にあるものとみなす。
    - 既存不連続建築物に対する適用の除外
      - この規定の適用に現に存する建築物は現に建築、修繕又は規模増の工事中の建築物が当該規定に適合しない部分を有する場合においては、当該建築物の部分に対しては、当該規定は、適用しない。
  - 許可による特例
    - 次の各号の一に該当する建築物で特定行政庁(当該建築物に関する建築基準法上の事務について権限を有する特定行政庁をい。)以下同じ。)が許可したものについては、この規定に適用しない。この場合において、特定行政庁は、第2号又は第3号に該当するものについて許可するときは、あらかじめ建築審査会の同意を得るものとする。
      - (1)都市計画として決定した一団地の住宅施設に係る建築物で土地利用上適当と認められるもの。
      - (2)建築基準法施行令(昭和25年政令第338号)第136条に定める敷地内空地及び敷地規程を有する敷地に総合的な設計に基づいて建築される建築物で市街地の環境の改善増進に資すると認められるもの。
      - (3)その他公益上やむを得ない認め、又は周囲の状況等により環境上支障がないと認められる建築物。

## ◎ 防火及び準防火地域内の構造制限

地 域	規 模	耐火建築物としなければならないもの	準耐火建築物又は耐火建築物としなければならないもの
防火地域	階 数	階数3以上のもの	階数2以下で、かつ、延べ面積が100㎡以下のもの
	延べ面積(階数にかかわらず)	100㎡をこえるもの	
準防火地域	階 数	階数4以上のもの(地階を除く)	階数3のもの(地階を除く)
	延べ面積(階数にかかわらず)	1500㎡をこえるもの	500㎡をこえ1500㎡以下のもの

※ 3階建木造建築物は、準防火地域内でも建てられますが、規模、用途技術基準等に適合する必要があります。

## ◎ 建蔽率・容積率

**※建蔽率とは**、建築物の建築面積(いわゆる建坪)の敷地面積に対する割合のことをいいます。同じ敷地で建坪が同じであれば階数に関係なく建蔽率は同じです。

**※容積率とは**、容積率とは、建築物の延べ面積(床面積の合計)の敷地面積に対する割合のことをいいます。たとえば敷地面積1つばいに平屋の建築物を建築するとすれば、2階建ては100%、し2階建てであれば、200%となります。また、もし敷地の半分を使って建築するのであれば平屋は50%、2階建ては100%になります。

## ◎ 日影規制

### ■規制の範囲

右図のように境界線から外側への水平距離で5 mを超える範囲と10mを超える範囲の2区分で規制されます。



### 市街化区域と市街化調整区域

<b>市 街 化 区 域</b>	すでに市街地を形成している区域及び、おおむね10年以上に優先的かつ計画的に市街化を図るべき区域
<b>市街化調整区域</b>	市街化を抑制すべき区域

### 市街化調整区域で行うことができる主なもの

<b>許可が不要のもの</b>	<ol style="list-style-type: none"><li>農林業用建物又はこれに従事する者の住宅</li> <li>駅舎・公民館、小中学校等公益上必要なもの</li> <li>国や公共団体が行うもの</li> <li>土地区画整理事業(土地区画整理法に基づく許可は必要)又は都市計画事業として行うもの</li> <li>10平方メートル以内の増改築又は扉庫・物置などの建築等軽易なもの</li></ol>
<b>許可を必要とするもの</b>	<ol style="list-style-type: none"><li>日常生活の物品の販売・加工のための店舗・事業場</li> <li>鉱物資源・観光資源の利用上必要な建物</li> <li>温度・湿度・空気等に特別な条件を必要とし、市街化区域に建築することが困難な建物</li> <li>農林業用の貯蔵・加工・処理に必要な建物</li> <li>中小企業の共同化・集約化に寄与する建物</li> <li>市街化調整区域内に建てることと不適当なもの</li> <li>危険物の貯蔵・処理の建物で市街化区域内に建てることと不適当なもの</li> <li>区域指定の順、自己の住宅又は業務用建物を作るため所有していた土地を6ヶ月以内に届け付けた者が、その目的で5年以内に行うもの</li> <li>5ヘクター以上の開発行為で計画的市街化を図る上で支障がないと開発審査会が認めたもの</li> <li>市街化を促進するおそれがないなど、開発審査会が認めたもの</li></ol>
<b>許可が不要のもの</b>	1. A欄に掲げる建物
<b>許可を必要とするもの</b>	<ol style="list-style-type: none"><li>1. B欄の1～7に掲げる建物</li> <li>2. B欄の8同様6ヶ月以内に届け付けた者がその目的で5年以内に建てる建物</li> <li>3. 市街化を促進するおそれがないなど、開発審査会が認めた建物</li></ol>

注)建築物を建築する場合は、建築基準法に基づく所定の確認手続が必要となります。

### 都市計画区域の決定及び変更

内 容	告示年月日	告示 番 号	面 積	備 考
都市計画区域の決定	昭和38年1月4日	建設省告示第2787号	1,761ha	
都市計画区域の変更	平成9年8月1日	東京都告示第 875号	1,797ha	行政区域面積の変更

### 市街化区域及び市街化調整区域の決定及び変更

内 容	告示年月日	告示 番 号	面 積		備 考
			市街化区域	調整区域	
市街化区域及び市街化調整区域の指定	昭和45年12月26日	東京都告示第1422号	1,434ha	327ha	
—の—	—の—	—の—	—の—	—の—	—の—
—の変更	昭和56年5月27日	—の—告示第 573号	1,429ha	332ha	平尾地区の一部変更
—の—	—の—	—の—	—の—	—の—	—の—
—の変更	平成9年8月1日	—の—告示第 875号	1,580.5ha	216.5ha	飯浜平尾地区調整地区の一部変更
—の変更	平成19年10月31日	—の—告示第1391号	1,581.2ha	215.8ha	南山東部地区の一部変更

### 用途地域の決定及び変更

内 容	告示年月日	告示 番 号	面 積	備 考
用途地域の指定	昭和39年7月31日	建設省告示第1878号	1,702.0ha	稲城町全域(河川敷除く)
用途地域の変更	昭和43年2月14日	—の—告示第 176号	—の—	大丸地区の一部変更
用途地域の決定	昭和48年11月20日	東京都告示第1197号	—の—	新都市計画法の施行に伴う新指定(高さの限度10m)
用途地域の変更	昭和54年3月29日	—の—告示第 371号	—の—	平尾及びよみうランド駅前地区画整理事内の一部変更
—の—	—の—	—の—	—の—	—の—
—の変更	昭和57年3月23日	—の—告示第 582号	—の—	多2-2-2,多2-2-8特別一地区及び南平尾区、市街化調整区域の変更に伴う変更
—の—	—の—	—の—	—の—	—の—
—の変更	昭和59年3月21日	—の—告示第 250号	—の—	多摩ニュータウン稲城地区内の施設計画の変更に伴う一部変更
—の—	—の—	—の—	—の—	—の—
—の変更	昭和61年10月13日	—の—告示第1067号	—の—	多摩ニュータウン稲城地区内の初期入居に伴う一部変更
—の—	—の—	—の—	—の—	—の—
—の変更	平成元年10月11日	—の—告示第1050号	—の—	全面変更
—の—	—の—	—の—	—の—	—の—
—の変更	平成3年2月28日	—の—告示第 201号	—の—	多3・3-10号線の一部変更
—の—	—の—	—の—	—の—	—の—
—の変更	平成4年1月20日	—の—告示第 36号	—の—	向陽台及び平尾地区の一部変更
—の—	—の—	—の—	—の—	—の—
—の変更	平成5年2月2日	—の—告示第 115号	—の—	稲城中央公園周辺地区の一部変更
—の—	—の—	—の—	—の—	—の—
—の変更	平成5年4月6日	—の—告示第 469号	—の—	稲城駅周辺地区の一部変更
—の—	—の—	—の—	—の—	—の—
—の変更	平成6年6月30日	—の—告示第 36号	—の—	多摩ニュータウン第3区北平尾地区の一部変更
用途地域の決定	平成8年5月31日	—の—告示第 684号	1,746.7ha	都市計画法の一部改正に伴う新指定
用途地域の変更	平成8年10月14日	—の—告示第1150号	—の—	多摩ニュータウン第3区北平尾地区の一部変更
—の—	—の—	—の—	—の—	—の—
—の変更	平成9年2月12日	—の—告示第 123号	—の—	駅台地区及び長峰西部地区の一部変更
—の—	—の—	—の—	—の—	—の—
—の変更	平成9年4月4日	—の—告示第 471号	—の—	多摩ニュータウン第3区若葉台センター地区の一部変更
—の—	—の—	—の—	—の—	—の—
—の変更	平成9年11月21日	—の—告示第1243号	—の—	稲城戸画整理事の一部変更
—の—	—の—	—の—	—の—	—の—
—の変更	平成12年3月17日	—の—告示第 304号	—の—	多摩ニュータウン若葉台北地区の一部変更
—の—	—の—	—の—	—の—	—の—
—の変更	平成12年6月26日	—の—告示第 841号	—の—	小丸山駅周辺地区及び平尾南地区の一部変更
—の—	—の—	—の—	—の—	—の—
—の変更	平成13年4月26日	—の—告示第 617号	—の—	大丸南地区の一部変更
—の—	—の—	—の—	—の—	—の—
—の変更	平成13年7月2日	—の—告示第 873号	—の—	南多摩駅南地区の一部変更
—の—	—の—	—の—	—の—	—の—
—の変更	平成14年2月6日	—の—告示第 125号	—の—	稲城長沼駅周辺地区の一部変更
—の—	—の—	—の—	—の—	—の—
—の変更	平成14年4月26日	—の—告示第 629号	—の—	向陽台東地区及び若葉台東地区の一部変更
—の—	—の—	—の—	—の—	—の—
—の変更	平成15年4月31日	—の—告示第 78号	—の—	稲城中央公園周辺地区、長峰西部地区及び若葉台北地区の一部変更
—の—	—の—	—の—	—の—	—の—
—の変更	平成15年8月15日	—の—告示第 955号	—の—	川北下地区の一部変更
—の—	—の—	—の—	—の—	—の—
—の変更	平成15年11月6日	—の—告示第1207号	—の—	若葉台東地区の変更
—の—	—の—	—の—	—の—	—の—
—の変更	平成16年6月24日	—の—告示第1091号	—の—	稲城駅よみ用途域見直し
—の—	—の—	—の—	—の—	—の—
—の変更	平成17年1月19日	—の—告示第 32号	—の—	大丸閉地区の一部変更
—の—	—の—	—の—	—の—	—の—
—の変更	平成18年4月22日	—の—告示第 122号	—の—	稲城長沼駅周辺地区の一部変更
—の—	—の—	—の—	—の—	—の—
—の変更	平成18年4月6日	—の—告示第 583号	—の—	稲城中央公園周辺地区の一部変更
—の—	—の—	—の—	—の—	—の—
—の変更	平成19年10月14日	—の—告示第1276号	—の—	飯浜西部地区の一部変更
—の—	—の—	—の—	—の—	—の—
—の変更	平成20年10月9日	—の—告示第1260号	—の—	向陽台中央地区の一部変更
—の—	—の—	—の—	—の—	—の—
—の変更	平成21年11月27日	—の—告示第1545号	—の—	南多摩駅周辺地区の一部変更
—の—	—の—	—の—	—の—	—の—
—の変更	平成24年9月12日	稲城市告示第 85号	—の—	南山東部地区の一部変更
—の—	—の—	—の—	—の—	—の—
—の変更	平成25年3月4日	—の—告示第 10号	—の—	上平尾地区の一部変更
—の—	—の—	—の—	—の—	—の—
—の変更	平成25年5月29日	—の—告示第 50号	—の—	南山東部地区の一部変更
—の—	—の—	—の—	—の—	—の—
—の変更	平成26年12月5日	—の—告示第 81号	—の—	押立第一地区の変更
—の—	—の—	—の—	—の—	—の—
—の変更	平成27年7月29日	—の—告示第 61号	—の—	小田良地区の一部変更
—の—	—の—	—の—	—の—	—の—
—の変更	平成29年10月23日	—の—告示第 91号	—の—	百村地区の一部変更
—の—	—の—	—の—	—の—	—の—
—の変更	平成30年3月9日	—の—告示第 12号	—の—	南山東部地区、京王まひろりランド駅前地区及びR南武橋高架下の一部変更
—の—	—の—	—の—	—の—	—の—
—の変更	平成31年3月2日	—の—告示第 12号	—の—	上平尾地区及び小田良地区の一部変更
—の—	—の—	—の—	—の—	—の—
—の変更	令和2年6月30日	—の—告示第 82号	—の—	稲城戸地区の一部変更
—の—	—の—	—の—	—の—	—の—
—の変更	令和2年11月30日	—の—告示第 119号	—の—	稲城中央公園の変更
—の—	—の—	—の—	—の—	—の—
—の変更	令和5年11月28日	—の—告示第 148号	—の—	南山東部地区の一部変更

### 高度地区の決定及び変更

決定年月日(告示番号)	面 積	最終変更年月日(告示番号)	面 積
昭和45年12月22日(稲城市告示第38号)	1,059.2ha	令和5年11月28日(稲城市告示第149号)	1,723.4ha

### 防火及び準防火の決定及び変更

決定年月日(告示番号)	面 積		最終変更年月日(告示番号)	面 積	
	防 火	準防火		防 火	準防火
昭和39年7月31日(建設省告示第1880号)	—ha	26.1ha	令和5年11月28日(稲城市告示第150号)	15.7ha	773.8ha

### 多摩都市計画道路の決定及び変更

街路番号	街 路 名 称	決定年月日(告示番号)	最終変更年月日(告示番号)	主な幅員	延長	備 考
多3-1-6号	南 多 摩 尾 根 幹 線	昭和44年5月20日(建設省告示第2673号)	令和3年3月4日(東京都告示第2179号)	43m	5,920m	整備済・事業中
多3-3-7号	稲 城 中 心 線	昭和39年10月23日(建設省告示第3031号)	平成3年10月30日(東京都告示第1224号)	25m	4,10m	整 備 済
多3-3-10号	稲 城 多 摩 線	昭和39年10月23日(建設省告示第3031号)	平成3年6月16日(東京都告示第678号)	28m	5,340m	整 備 済
多3-3-13号	押 立 東 長 沼 線	昭和41年12月24日(建設省告示第4123号)	平成2年8月21日(東京都告示第964号)	29m	1,550m	整 備 済
多3-3-28号	向 陽 台 若 葉 台 線	平成元年7月5日(東京都告示第1743号)	平成元年4月4日(東京都告示第472号)	28m	2,800m	整 備 済
多3-4-4号	塚 戸 根 方 線	昭和41年12月24日(建設省告示第4123号)	平成元年6月16日(東京都告示第678号)	16m	800m	未 整 備
多3-4-9号	公 園 通 り 線	昭和60年11月12日(東京都告示第1183号)	平成元年6月16日(東京都告示第678号)	20m	1,300m	整 備 済
多3-4-11号	矢 野 口 大 丸 線	昭和41年12月24日(建設省告示第4123号)	平成3年10月30日(東京都告示第1121号)	16m	3,530m	整備済・事業中
多3-4-12号	矢 野 口 環 線	昭和41年12月24日(建設省告示第4123号)	平成18年6月23日(東京都告示第1035号)	17-20m	2,350m	整備済・事業中
多3-4-14号	稲 城 長 沼 駅 前 通 り 線	昭和39年10月23日(建設省告示第3031号)	平成3年10月30日(東京都告示第1122号)	18m	470m	事 業 中
多3-4-15号	東 長 沼 坂 頂 線	昭和41年12月24日(建設省告示第4123号)	平成3年4月20日(東京都告示第520号)	20m	3,090m	事業中・一部未整備
多3-4-16号	稲 城 南 多 摩 線	昭和50年7月23日(東京都告示第757号)	平成18年6月23日(東京都告示第1035号)	20m	3,420m	整備済・一部未整備
多3-4-17号	飯 浜 平 尾 線	昭和44年1月29日(建設省告示第165号)	平成9年8月1日(東京都告示第876号)	16-17m	2,630m	整 備 済
多3-4-18号	二 子 一 ツ 子 南 部 1 号 線	昭和41年12月24日(建設省告示第4123号)	平成7年2月10日(東京都告示第137号)	21m	1,470m	整 備 済
多3-4-29号	矢 野 口 南 口 線	平成3年10月30日(東京都告示第1122号)	—	18m	50m	整 備 済
多3-4-30号	矢 野 口 駅 南 北 線	平成3年10月30日(東京都告示第1122号)	—	18m	160m	整 備 済
多3-4-31号	稲 城 東 西 口 線	平成5年4月20日(東京都告示第520号)	—	16m	130m	未 整 備
多3-4-36号	小 田 良 上 平 尾 線	平成21年11月20日(稲城市告示第 81号)	—	17m	1,800m	事業中・一部未整備
多3-4-5号	東 長 沼 矢 野 口 線	平成18年6月23日(稲城市告示第 60号)	—	16m	1,120m	整備済・事業中
多3-5-1号	稲 城 駅 北 口 線	昭和55年8月8日(稲城市告示第 35号)	平成元年6月16日(稲城市告示第 50号)	12m	7,200m	整 備 済
多3-5-2号	公 園 通 り 梨 の 道 線	平成元年10月25日(稲城市告示第 89号)	—	15m	630m	事 業 中