



©K.Okawara - Jet Inoue

令和5年7月24日

稲城市 都市環境整備部 区画整理課（市役所3階）

電話：042-378-2111 内線 346・347

稲城市 HP ではお知らせのカラー版がご覧いただけます。

■アクセス方法

トップページ>市政の情報>まちづくり・住宅>土地区画整理事業>市施行土地区画整理事業>土地区画整理事業のお知らせ



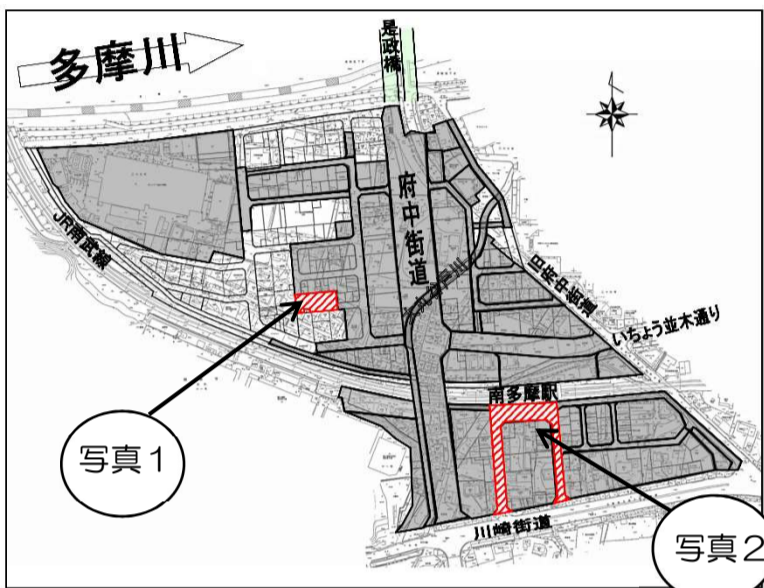
日頃より南多摩駅周辺土地区画整理事業に、ご理解とご協力を賜り、厚く御礼申し上げます。
今回のお知らせでは、①令和4年度の事業実施箇所、②令和5年度の事業実施予定箇所
③土地区画整理審議会の結果報告について、④審議会の開催報告、⑤土地区画整理区域内の斎場について、
⑥観光案内サインの設置についてお知らせ致します。

① 令和4年度の事業実施箇所

区画道路の築造工事（写真1）

8街区の南西に位置する道路は、しばらく行き止まりとなっていました
が、道路を接続する工事と整地工事を実施しました。

今後、土地利用などの状況に合わせて交通開放を行っていく予定です。



令和4年度 事業実施図

電線共同溝防犯灯及び街路灯設置工事（写真2）

南多摩駅南口の川崎街道と駅を結ぶコの字の道路において、令和2年度より無電柱化事業を進めてまいりました。令和4年度においては防犯灯及び街路灯の設置をおこないました。



写真1

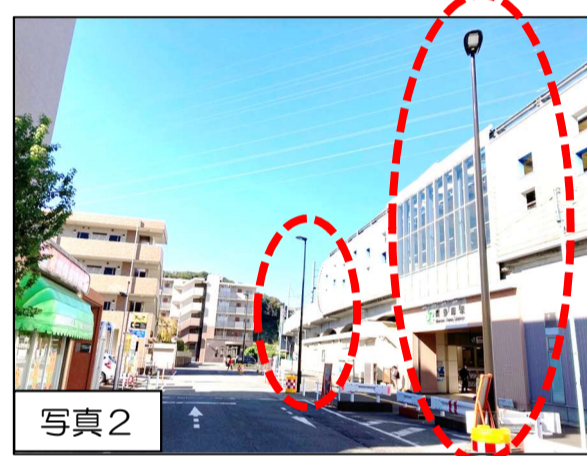


写真2

② 令和5年度の事業実施予定箇所

区画道路の築造・水路改修工事（写真3）

薬局ウエルシアとJR高架下付近にある仮設水路の改修工事を行います。
水路改修工事を行うことで、区画道路の本整備をすることができます。現状は歩行者しか通れない道路となっていますが、道路幅が広がり旧府中街道へ、車の通行が可能となる予定です。

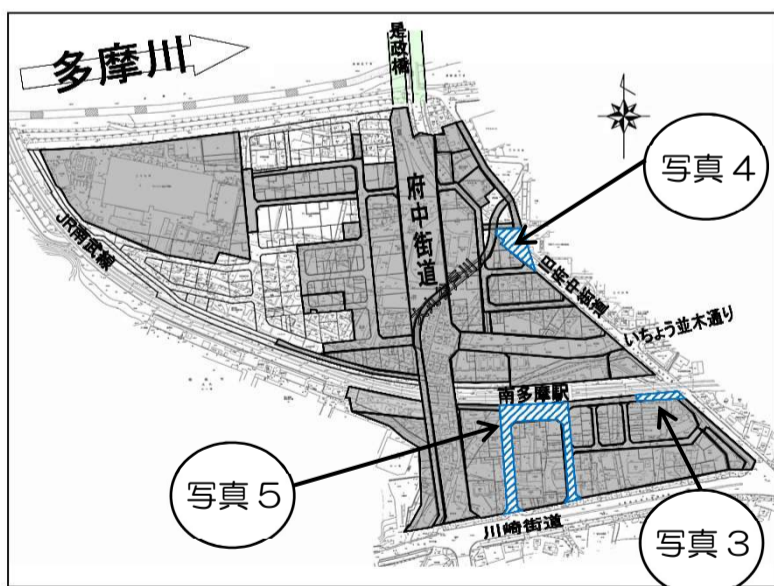
水道立坑関連施設移設工事（写真4）

旧府中街道沿いにある水道立坑関連施設（換気管、吐出管）は、今後の道路整備等の支障となってしまう為、将来の公園用地へ移設を行います。

（水道局施工）

電線共同溝電柱抜柱工事（写真5）

NTT 及び多摩テレビのケーブル入線後、東京電力による電柱の抜柱を予定しております。これにより駅南口の無電柱化事業は完了となります。



令和5年度 事業計画図



写真3



写真4



写真5

③ 土地区画整理審議会の結果報告について

このたび、稲城南多摩駅周辺土地区画整理審議会委員の改選が行われ、右記の方々が委員に当選および選任をされました。

任期は、令和5年5月17日から令和10年5月16日までの5年間となります。

なお、改選後最初の審議会が5月31日に開催され、会長に石井律夫様、会長代理に石井隆人様が選出をされました。

1 施行地区内の宅地の所有者が
選挙する委員の当選人（定数7名）（五十音順）

氏名または名称	備考
芦川 繁 様	新任
石井 正次 様	再任
株式会社インテック防水 様	再任
梅澤 英樹 様	再任
エヌエスファーム株式会社 様	再任
サントリープロダクツ株式会社 様	再任
日本フィルコン株式会社 様	再任

2 宅地について借地権を有する者が
選挙する委員の当選人（定数1名）

氏名	備考
長坂 憲雄 様	新任

3 学識経験を有する者のうちから市長が
選任した委員（定数2名）

氏名	備考
石井 律夫 様（会長）	再任
石井 隆人 様（会長代理）	再任

④ 審議会の開催報告

稲城南多摩駅周辺土地区画整理審議会は10名の審議委員により構成されています。今回のお知らせまでに開催された審議会の内容は下記のとおりです。

開催日	内容
第72回審議会 令和4年11月8日	(1) 令和4年度 事業計画について (2) 仮換地の指定について（諮問）
第73回審議会 令和5年5月31日	(1) 改選に伴う決定事項について ① 仮議席の決定 ② 審議会制度について ③ 会長及び会長代理の選出 ④ 議席の決定 (2) 令和5年度 事業計画について (3) 仮換地の指定について（諮問）



⑤ 土地区画整理地区内の斎場について

令和4年度は、新しい場所で土地利用が開始できるよう、ガス管の敷設工事と、車両乗入れの整備工事をおこないました。引き続き関係者との協議を進めて行き、今年度内の移転を予定しております。

⑥ 観光案内サインの設置について

稲城市が東京2020オリンピック競技大会自転車競技（ロード）において、オフィシャルスタート地点となった事実を後世に語り継ぐとともに、「自転車のまち稲城」の推進を図るために、南多摩駅付近にあるセブンイレブン横の緑地に、観光案内サインを設置しました。

表示板には稲城市の観光案内所である「いなぎ発信基地ペアテラス」や「多摩川サイクリングコース」といったサイクリストの目的地となるスポットまでの距離が記されています。



観光案内サイン

表示板	表記（日本語）	表記（英語）	観光案内サインからの直線距離
(1)	自転車のまち稲城	Cycling City "Inagi"	—
(2)	東京2020オリンピック競技大会自転車競技（ロード）オフィシャルスタート地点 (km0)	Tokyo2020 Olympic Games Cycling (Road) Official Start Point (km0)	—
(3)	よみうりランド/Vロード	YOMIURLAND/V-road	3.11km
(4)	矢野口交差点/サイクルカフェ	Yanokuchi-Crossing/Cycle Cafe	3.06km
(5)	多摩川サイクリングコース	Tamagawa Cycling Course	0.17km
(6)	いなぎ発信基地ペアテラス	Inagi Information Center "Pearterrace"	1.46km
(7)	稲城中央公園/サイクルカフェ	Inagi Central Park/Cycle Cafe	1.85km
(8)	オネカン戦士稲城ベダリオン	ONEKAN-fighters INAGI PEDALLION	1.83km
(9)	南多摩尾根幹線道路	Minamitamaone-kansendoro Ave.	1.61km

表示板の内容

お願い

- ・怪我をすると危ないので、表示板にしがみついたりよじ登ったりしないでください。
- ・表示板に頭をぶつけないよう、ご注意ください。
- ・写真を撮られる際は、歩行者、自転車等にご注意ください。



- ・区画整理地区内で119番通報をされる場合は、住所とともに区画整理地区内であることをお伝えください。
- ・この「お知らせ」はバックナンバーを含めホームページに掲載しています。（右のQRコードから閲覧できます。）今後、郵送が不要な方は下記連絡先までご連絡をお願い致します。
- ・事業に関するご意見、ご相談がございましたら、区画整理課までお気軽にご連絡ください。
連絡先：042-378-2111（内346・347） 担当：東末・勝田

