

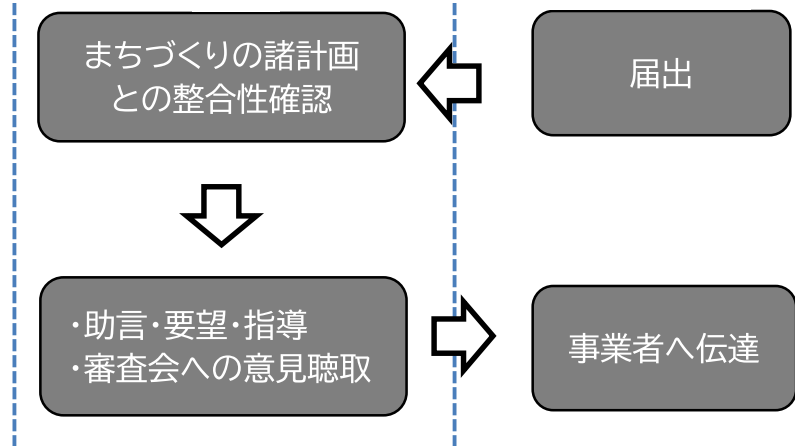
資料2 フロー図

(1)大規模土地取引(A方式) フロー図

市民

市

土地所有者

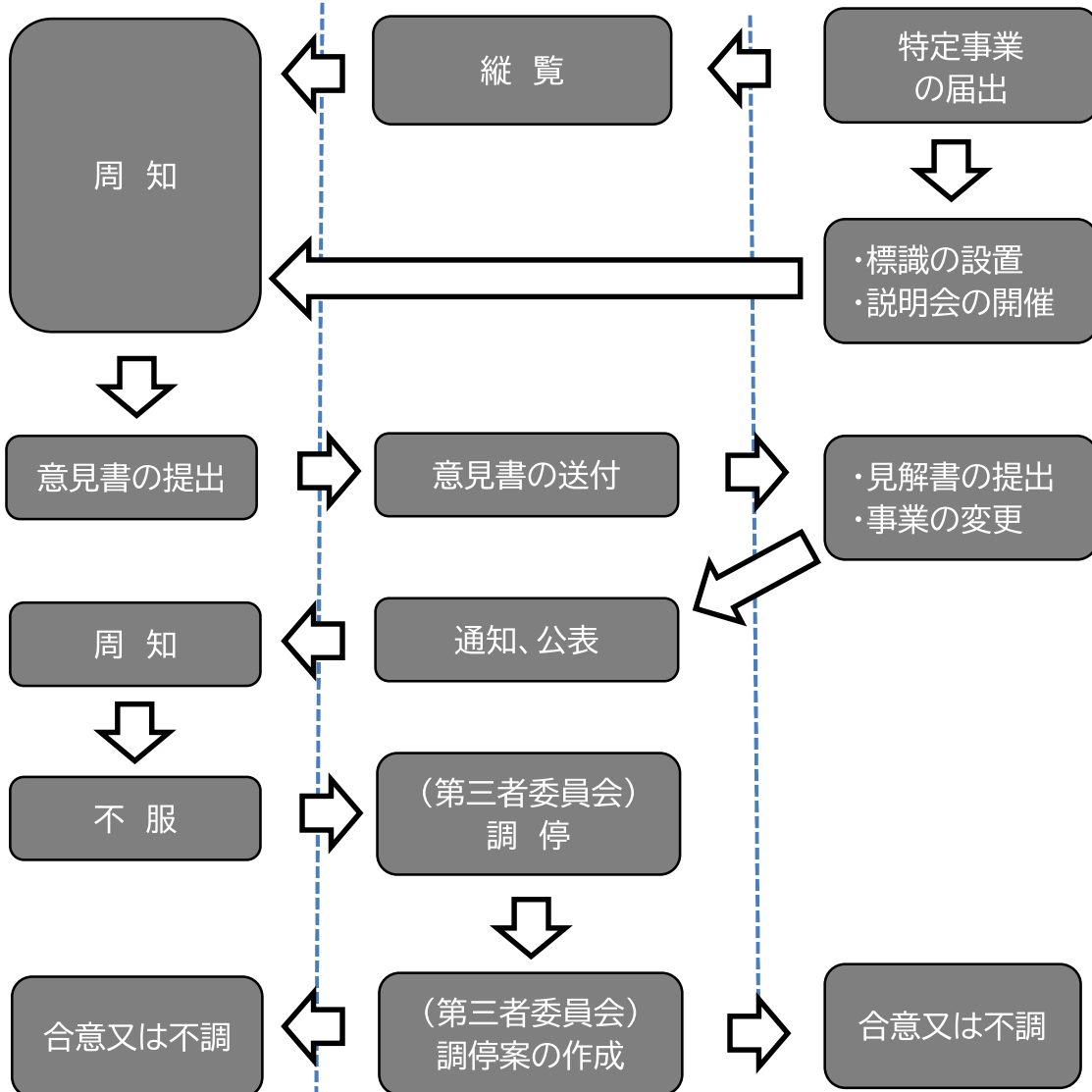


(2)特定事業 フロー図

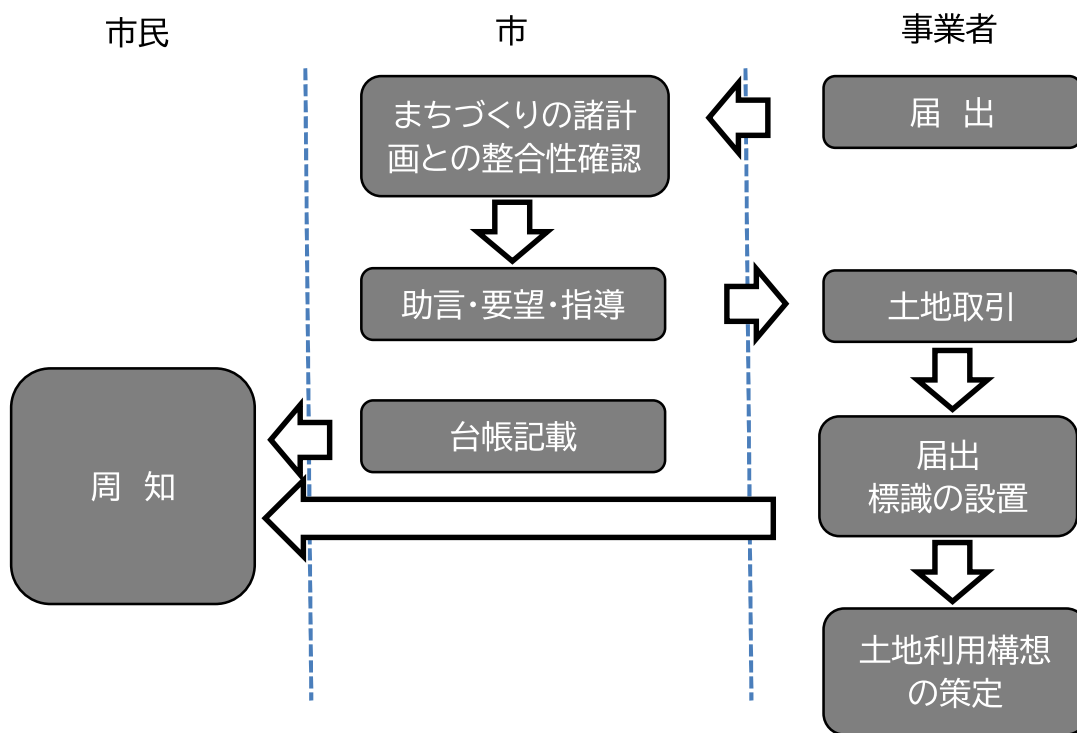
市民

市

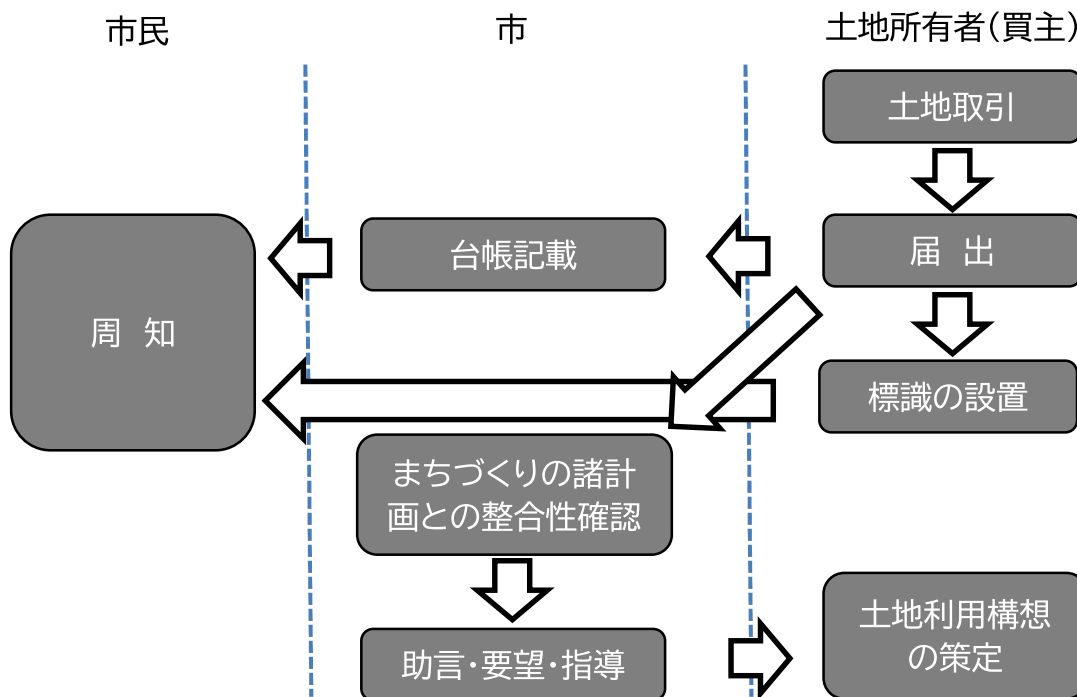
事業者



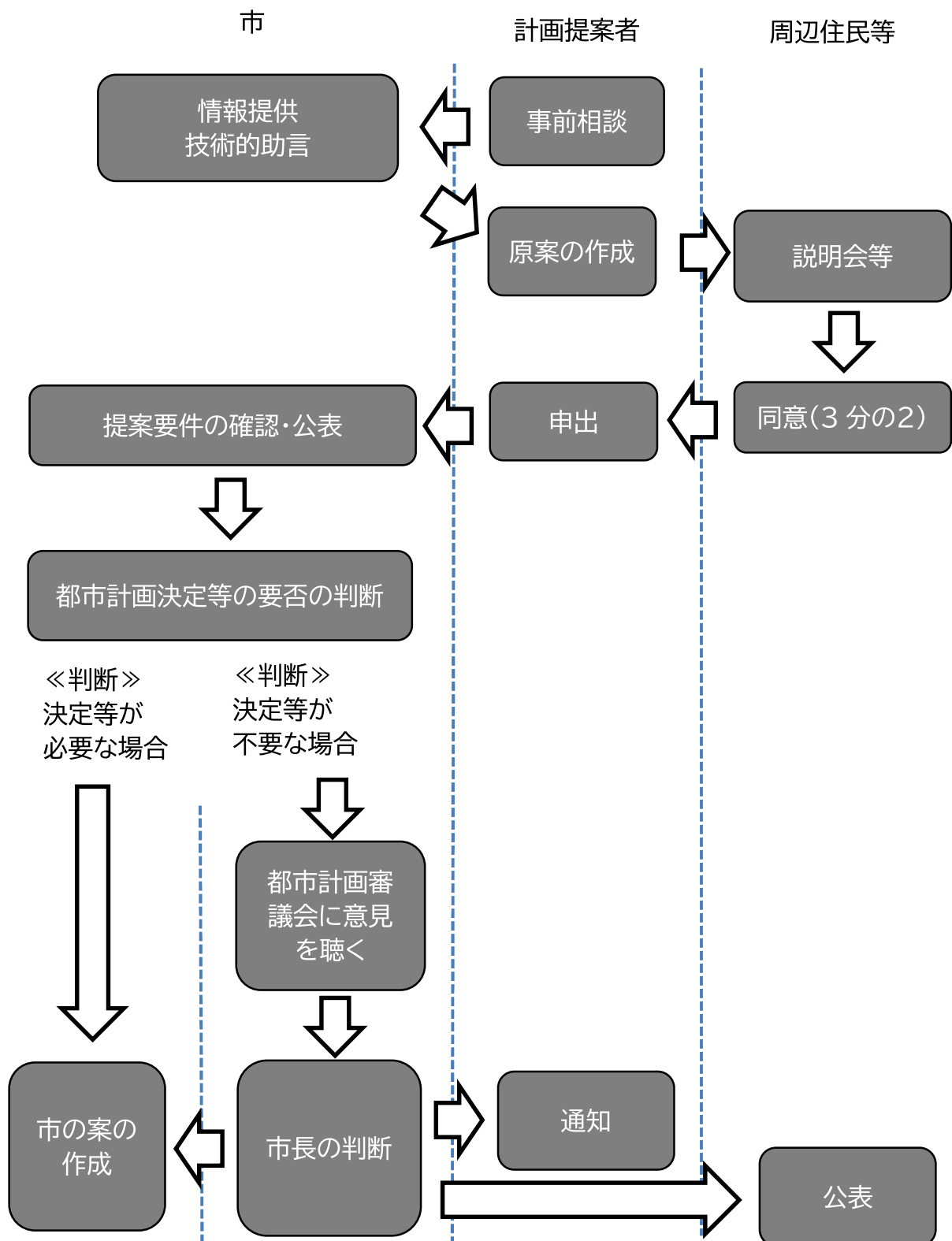
(1)' 大規模土地取引(B方式) フロー図



(1)'' 大規模土地取引(C方式) フロー図



(3)地区計画申出制度 フロー図(都市計画提案制度と同一)



(4)協働による課題解決 フロー図

