

職員による乗降調査結果（平成27年4月実施分）

- 各コース 便ごとの乗車降車計・・・・・・・・・・1ページ
- 各コース バス停ごとの乗車降車計・・・・・・・・・・2ページ
- 車内人数図（1日合計）・・・・・・・・・・3～8ページ

調査日時：平成27年4月23日（木） 天気：晴れ

調査方法：始発から終着のすべてのバスに職員が乗車し、各バス停の乗車人数および降車人数を調査

利用者数：1, 142人

各コース便ごとの乗車降車計

調査日時:平成27年4月23日(木) 天気:晴れ

Aコース(1便約46分)			
便数	時間帯	乗車人数計	降車人数計
第1便	6:45 ~ 7:31	2	2
第2便	7:40 ~ 8:26	6	6
第3便	8:35 ~ 9:21	13	8
第4便	9:30 ~ 10:16	13	16
第5便	10:25 ~ 11:11	10	9
第6便	11:20 ~ 12:06	16	17
第7便	12:15 ~ 13:01	19	16
第8便	13:10 ~ 13:56	10	14
第9便	14:05 ~ 14:51	11	12
第10便	15:00 ~ 15:46	11	11
第11便	15:55 ~ 16:41	2	2
第12便	16:50 ~ 17:36	11	10
第13便	17:45 ~ 18:31	4	3
第14便	18:40 ~ 19:26	2	4
第15便	19:35 ~ 20:21	2	2
第16便	20:30 ~ 21:16	2	2
第17便	21:25 ~ 22:11	0	0
計		134	134

Cコース往便(1便約46分)			
便数	時間帯	乗車人数計	降車人数計
第1便	6:30 ~ 7:16	17	17
第2便	8:15 ~ 9:01	7	7
第3便	10:00 ~ 10:46	12	12
第4便	11:45 ~ 12:31	9	9
第5便	13:30 ~ 14:16	2	2
第6便	15:15 ~ 16:01	6	5
第7便	17:00 ~ 17:46	6	6
第8便	18:45 ~ 19:31	6	6
第9便	20:30 ~ 21:16	7	7
計		72	71

Dコース(1便約103分)			
便数	時間帯	乗車人数計	降車人数計
第1便	6:30 ~ 8:13	40	39
第2便	7:25 ~ 9:08	23	23
第3便	8:20 ~ 10:03	40	40
第4便	9:15 ~ 10:58	33	30
第5便	10:10 ~ 11:53	28	28
第6便	11:05 ~ 12:48	32	34
第7便	12:00 ~ 13:43	17	18
第8便	12:55 ~ 14:38	43	41
第9便	13:50 ~ 15:33	31	28
第10便	14:45 ~ 16:28	25	27
第11便	15:40 ~ 17:23	25	28
第12便	16:35 ~ 18:18	22	23
第13便	17:30 ~ 19:13	25	25
第14便	18:25 ~ 20:08	20	20
第15便	19:20 ~ 21:03	12	12
第16便	20:15 ~ 21:58	13	13
計		429	429

Bコース(1便約85分)			
便数	時間帯	乗車人数計	降車人数計
第1便	6:40 ~ 8:05	13	12
第2便	8:05 ~ 9:30	29	27
第3便	9:30 ~ 10:55	16	16
第4便	10:55 ~ 12:20	18	17
第5便	12:20 ~ 13:45	16	14
第6便	13:45 ~ 15:10	8	14
第7便	15:10 ~ 16:35	10	8
第8便	16:35 ~ 18:00	11	9
第9便	18:00 ~ 19:25	14	14
第10便	19:25 ~ 20:50	7	9
第11便	20:50 ~ 22:15	2	4
計		144	144

Cコース復便(1便約46分)			
便数	時間帯	乗車人数計	降車人数計
第1便	7:20 ~ 8:06	6	6
第2便	9:05 ~ 9:51	7	7
第3便	10:50 ~ 11:36	15	15
第4便	12:35 ~ 13:21	13	13
第5便	14:20 ~ 15:06	9	9
第6便	16:05 ~ 16:51	24	25
第7便	17:50 ~ 18:36	22	22
第8便	19:35 ~ 20:21	7	7
第9便	21:20 ~ 22:06	7	7
計		110	111

Eコース(1便約110分)			
便数	時間帯	乗車人数計	降車人数計
第1便	6:35 ~ 8:25	21	20
第2便	8:30 ~ 10:20	31	29
第3便	10:25 ~ 12:15	31	33
第4便	12:20 ~ 14:10	44	44
第5便	14:15 ~ 16:05	41	42
第6便	16:10 ~ 18:00	36	35
第7便	18:05 ~ 19:55	40	41
第8便	20:00 ~ 21:50	9	9
計		253	253

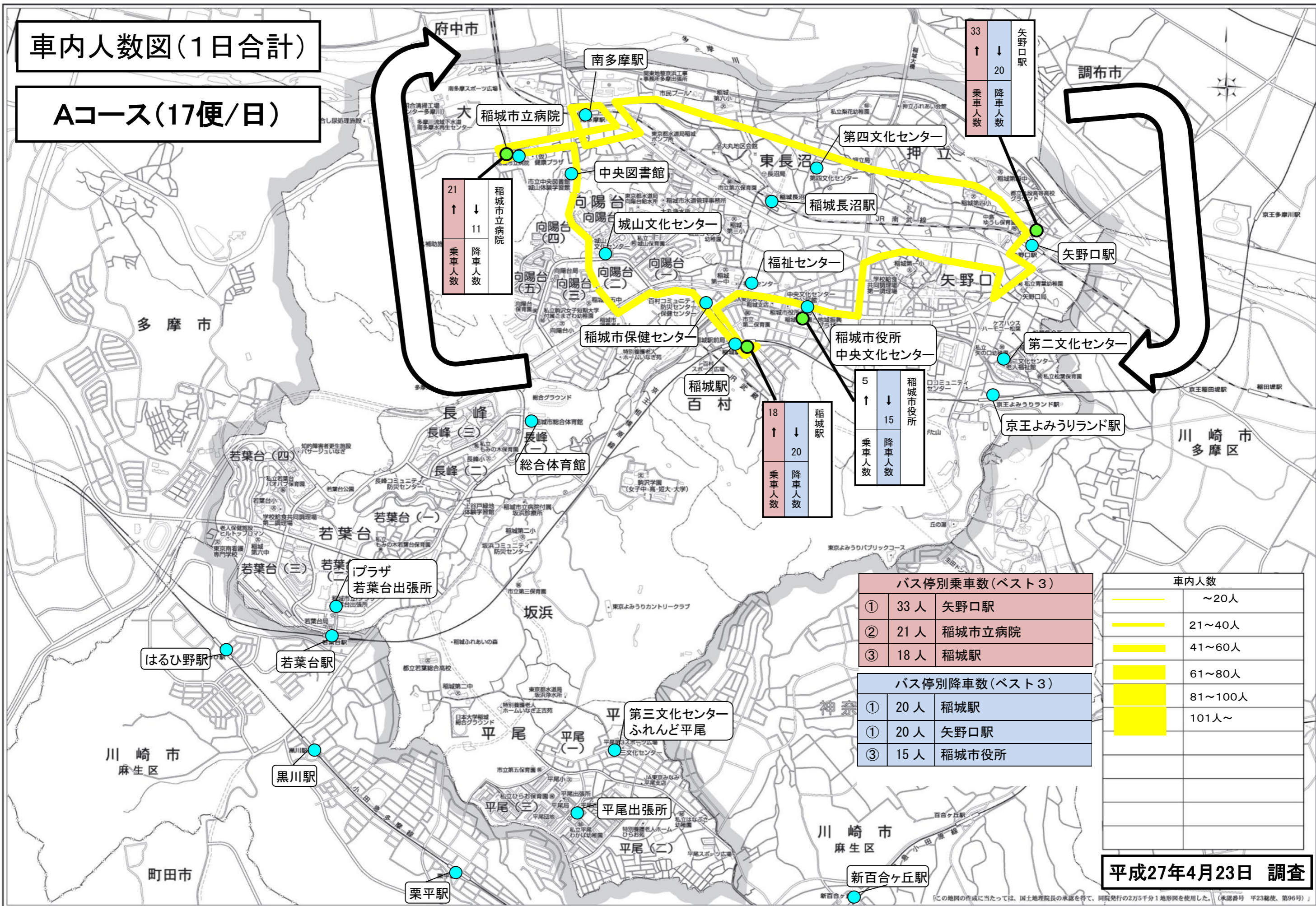
各コースバス停ごとの乗車降車計

調査日時：平成27年4月23日(木) 天気：晴れ

Aコース			Bコース			Cコース往便			Cコース復便			Dコース			Eコース		
停留所名	乗車計	降車計	停留所名	乗車計	降車計	停留所名	乗車計	降車計	停留所名	乗車計	降車計	停留所名	乗車計	降車計	停留所名	乗車計	降車計
矢野口駅	33		稲城市立病院	3		はるひ野駅	9		南多摩駅前	21		平尾団地	51		平尾団地	17	
矢野口下宿	2	1	南多摩駅入口	17	2	はるひ野駅入口	0	0	稲城市立病院	20	2	平尾住宅21号棟前	18	6	上平尾	7	0
稲城第一小学校	10	9	城山公園	2	2	下黒川	0	0	南多摩駅入口	20	0	栗平駅	20	27	平尾浄水場	2	0
吉方公園西	7	4	城山公園南	5	12	若葉台駅	16	4	城山公園	7	0	平尾住宅8号棟前	16	7	よみうりカントリークラブ前	2	2
稲城市役所	5	15	向陽台四丁目	0	8	若葉台三丁目	1	0	城山公園南	15	12	上平尾	19	0	天神前	0	0
福祉センター前	0	1	向陽台五丁目	2	13	稲城第六中学校	6	1	向陽台四丁目	4	9	浄水所入口	8	0	稲城第二小学校	6	0
稲城中央橋	0	4	向陽台	1	1	若葉台公園西	2	2	向陽台五丁目	7	19	正吉苑前	6	2	坂浜	1	1
稲城駅	18	20	稲城中央公園	0	1	若葉台公園	0	0	向陽台	1	1	稲城第二中学校前	9	8	駒沢学園入口	1	0
稲城中央橋	0	0	総合体育館	0	2	上谷戸公園	0	0	消費者ルーム前	0	5	若葉総合高校前	3	4	宮の台	4	1
稲城市保健センター	5	3	長峰小学校	2	3	上谷戸親水公園	0	0	いなぎ苑前	0	2	坂浜戸隠	0	1	中の橋	0	0
稲城第五中学校東	9	8	長峰	1	2	上谷戸体験学習館	2	1	総合グラウンド前	0	0	若葉台一丁目	0	3	稲城市保健センター	0	1
城山公園	3	2	長峰二丁目	2	1	長峰	7	3	稲城中央公園	0	0	若葉台二丁目	0	1	稲城中央橋	0	1
南多摩駅入口	2	6	堂ヶ谷戸橋	1	1	長峰小学校	4	5	総合体育館	3	13	若葉台駅	43	80	稲城駅	13	21
稲城市立病院	21	11	新きさらぎ橋	1	2	稲城中央公園	2	0	杜の一番街	0	2	若葉台二丁目	0	0	稲城中央橋	0	0
南多摩駅前	3	6	駒沢学園入口	5	0	稲城中央公園	0	0	長峰三丁目団地	3	7	若葉台一丁目	4	0	福祉センター前	2	0
市民プール南	3	3	宮の台	3	0	消費者ルーム前	1	2	長峰三丁目	0	0	坂浜戸隠	1	0	稲城市役所	3	6
稲城第六小学校南	1	6	中の橋	0	0	いなぎ苑前	2	1	長峰三丁目	0	0	於部屋	1	0	吉方公園西	4	5
第四文化センター入口	2	4	稲城市保健センター	0	1	総合グラウンド前	1	0	上谷戸体験学習館	3	2	稲城第一小学校	1	6	稲城第一小学校	1	6
押立郵便局	3	3	稲城中央橋	0	3	向陽台	0	3	上谷戸親水公園	0	0	坂浜診療所	0	1	矢野口下宿	0	0
四小通り	4	3	稲城駅	10	9	向陽台五丁目	11	4	若葉台公園	0	0	鶴巻	0	0	矢野口駅	11	16
稲城第四小学校	3	5	稲城中央橋	1	0	向陽台四丁目	7	3	若葉台公園西	0	3	坂浜	0	3	稲城第四小学校	3	3
矢野口駅		20	福祉センター前	2	1	城山公園南	1	2	稲城第六中学校	1	4	新きさらぎ橋	0	2	四小通り	1	1
計	134	134	稲城市役所	1	3	城山公園	0	0	若葉台駅	5	17	堂ヶ谷戸橋	1	0	押立郵便局	3	0
			矢野口橋	3	6	南多摩駅入口	0	28	下黒川	0	0	長峰二丁目	4	1	第四文化センター入口	5	4
			京王よみうりランド駅入口	0	2	稲城市立病院	0	9	はるひ野駅入口	0	0	長峰	7	0	稲城第六小学校南	4	0
			京王よみうりランド駅	17	1	南多摩駅前		3	はるひ野駅		13	長峰小学校	11	6	大丸親水公園	0	1
			巨人軍室内練習場	0	4	計	72	71	計	110	111	総合体育館	12	5	第四保育園入口	15	1
			慶友病院	1	6							稲城中央公園	1	1	南多摩駅前	14	2
			よみうりランド丘の湯	8	18							向陽台	7	0	稲城市立病院	15	17
			よみうりランド坂下	5	0							向陽台五丁目	14	12	南多摩駅入口	20	0
			弁天洞窟	0	0							向陽台四丁目	13	5	城山公園	1	2
			京王よみうりランド駅	2	3							城山公園南	14	6	城山公園南	9	10
			京王よみうりランド駅入口	6	0							城山公園	4	4	向陽台四丁目	0	10
			矢野口橋	6	3							南多摩駅入口	0	40	向陽台五丁目	4	10
			榎戸	5	0							稲城市立病院	28	31	向陽台	1	1
			矢野口駅	4	7							南多摩駅前	2	12	消費者ルーム前	2	0
			多摩川緑地公園	1	0							第四保育園入口	7	13	いなぎ苑前	0	3
			稲城第四中学校東	2	0							稲城団地	7	17	総合グラウンド前	0	5
			押立堀公園前	4	0							稲城長沼駅	3	8	稲城中央公園	0	0
			島守神社前	2	2							稲城長沼駅前	12	8	総合体育館	1	5
			北緑地公園入口	1	1							西関場	1	1	杜の一番街	0	3
			大丸親水公園	3	5							稲城市役所	12	13	長峰三丁目団地	2	9
			第四保育園入口	8	1							福祉センター前	0	0	長峰三丁目	1	0
			南多摩駅前	7	4							稲城中央橋	1	0	若葉台公園	0	0
			稲城市立病院		14							稲城駅	39	17	若葉台公園西	0	3
			計	144	144							稲城中央橋	1	0	稲城第六中学校	3	5
												稲城市保健センター	1	0	若葉台三丁目	1	0
												中の橋	0	0	若葉台駅	52	20
												宮の台	2	4	若葉台二丁目	1	0
												駒沢学園入口	0	1	若葉台一丁目	1	0
												坂浜	2	1	坂浜戸隠	0	1
												稲城第二小学校	1	7	若葉総合高校前	0	0
												天神前	0	1	稲城第二中学校前	1	4
												よみうりカントリークラブ前	0	3	正吉苑前	0	6
												平尾浄水場	1	3	浄水所入口	0	4
												上平尾	1	18	上平尾	1	6
												丸山公園下	0	0	平尾住宅8号棟前	4	8
												文化センター・ふれんど平尾	3	10	栗平駅	10	8
												山王橋公園	2	3	平尾住宅21号棟前	1	10
												平尾(北側)	3	1	平尾住宅東	0	13
												平尾(南側)	5	1	台原	1	6
												ひらお苑入口	4	5	平尾小学校	2	0
												平尾住宅東	2	8	平尾団地		12
												平尾団地		16	計	253	253
												計	429	429			

車内人数図(1日合計)

Aコース(17便/日)



21	↑	↓	11
乗車人数			降車人数

33	↑	↓	20
乗車人数			降車人数

18	↑	↓	20
乗車人数			降車人数

5	↑	↓	15
乗車人数			降車人数

バス停別乗車数(ベスト3)		
①	33人	矢野口駅
②	21人	稲城市立病院
③	18人	稲城駅

バス停別降車数(ベスト3)		
①	20人	稲城駅
①	20人	矢野口駅
③	15人	稲城市役所

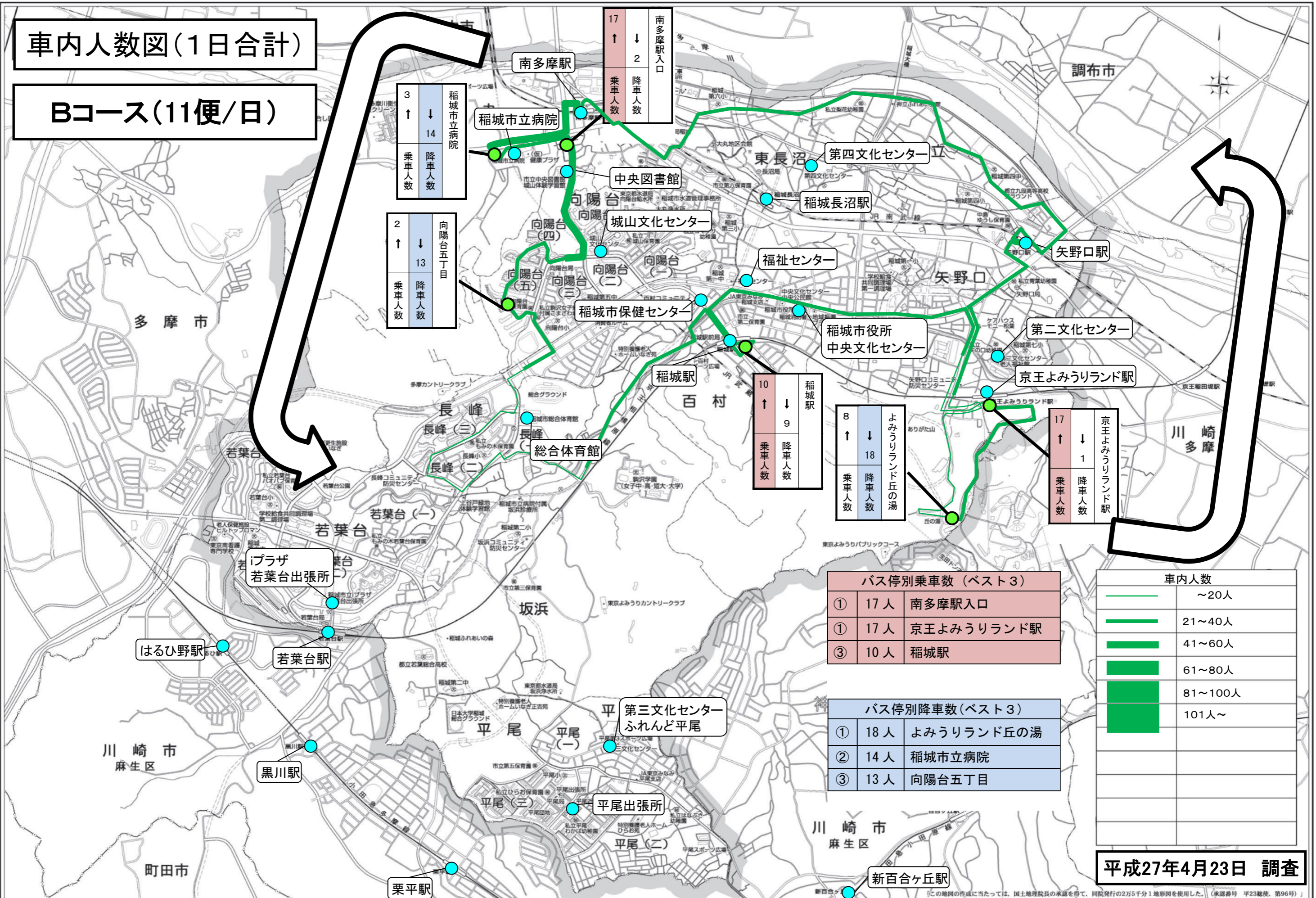
車内人数	
—	~20人
—	21~40人
—	41~60人
—	61~80人
—	81~100人
—	101人~

平成27年4月23日 調査

【この地図の作成に当たっては、国土地理院長の承認を得て、同院発行の2万5千分1地形図を使用した。(承認番号 平23総使、第96号)】

車内人数図(1日合計)

Bコース(11便/日)



3	↑	↓	14
乗車人数			降車人数

稲城市立病院

2	↑	↓	13
乗車人数			降車人数

向陽台五丁目

17	↑	↓	2
乗車人数			降車人数

南多摩駅入口

10	↑	↓	9
乗車人数			降車人数

稲城駅

8	↑	↓	18
乗車人数			降車人数

よみうりランド丘の湯

17	↑	↓	1
乗車人数			降車人数

京王よみうりランド駅

バス停別乗車数(ベスト3)		
①	17人	南多摩駅入口
①	17人	京王よみうりランド駅
③	10人	稲城駅

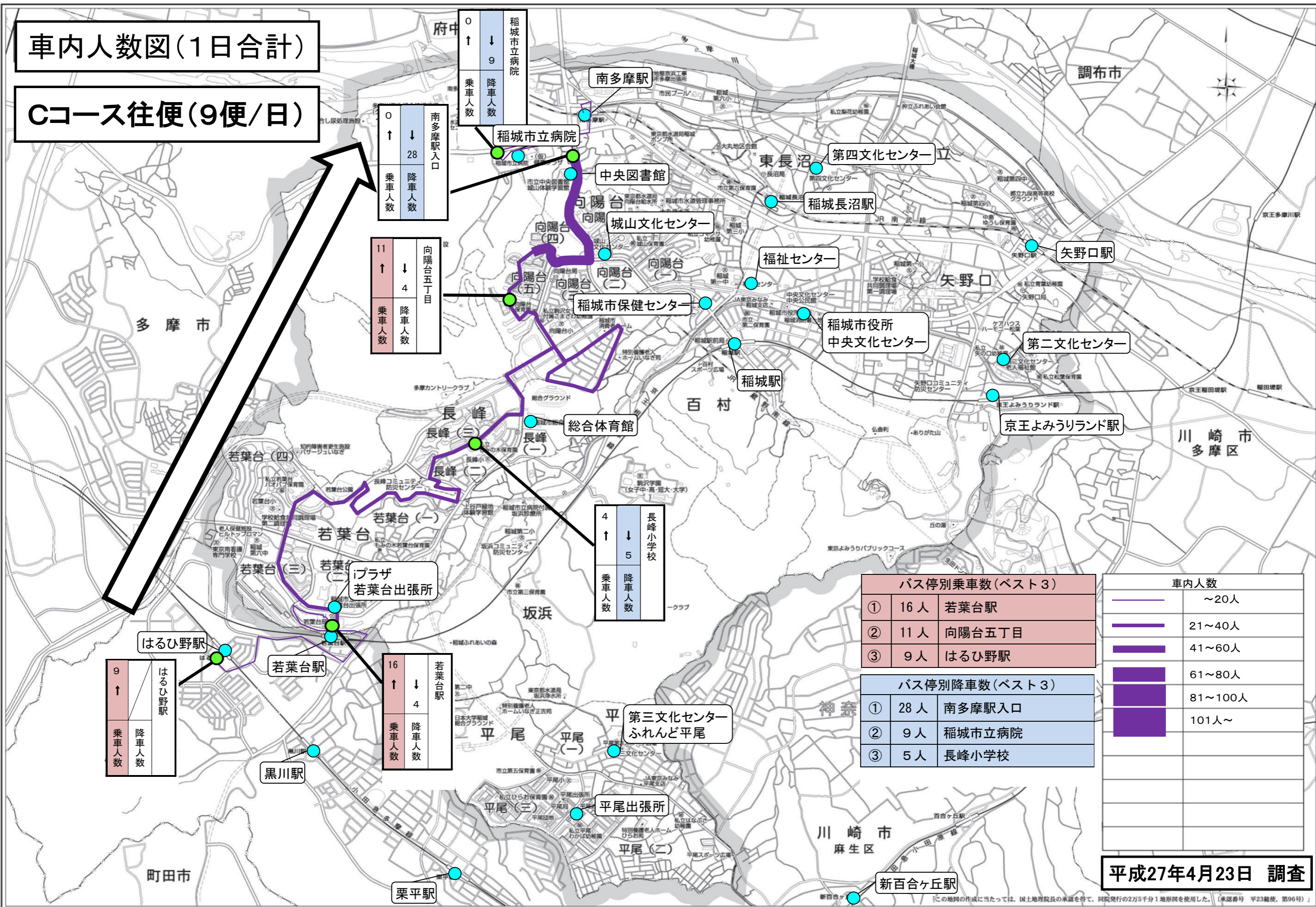
バス停別降車数(ベスト3)		
①	18人	よみうりランド丘の湯
②	14人	稲城市立病院
③	13人	向陽台五丁目

車内人数	
	~20人
	21~40人
	41~60人
	61~80人
	81~100人
	101人~

平成27年4月23日 調査

車内人数図(1日合計)

Cコース往便(9便/日)



0	↑	↓	0
乗車人数		降車人数	
			28

南多摩駅入口

11	↑	↓	4
乗車人数		降車人数	

向陽台五丁目

4	↑	↓	5
乗車人数		降車人数	

長峰小学校

9	↑	↓	9
乗車人数		降車人数	

はるひ野駅

16	↑	↓	4
乗車人数		降車人数	

若葉台駅

バス停別乗車数(ベスト3)	
①	16人 若葉台駅
②	11人 向陽台五丁目
③	9人 はるひ野駅

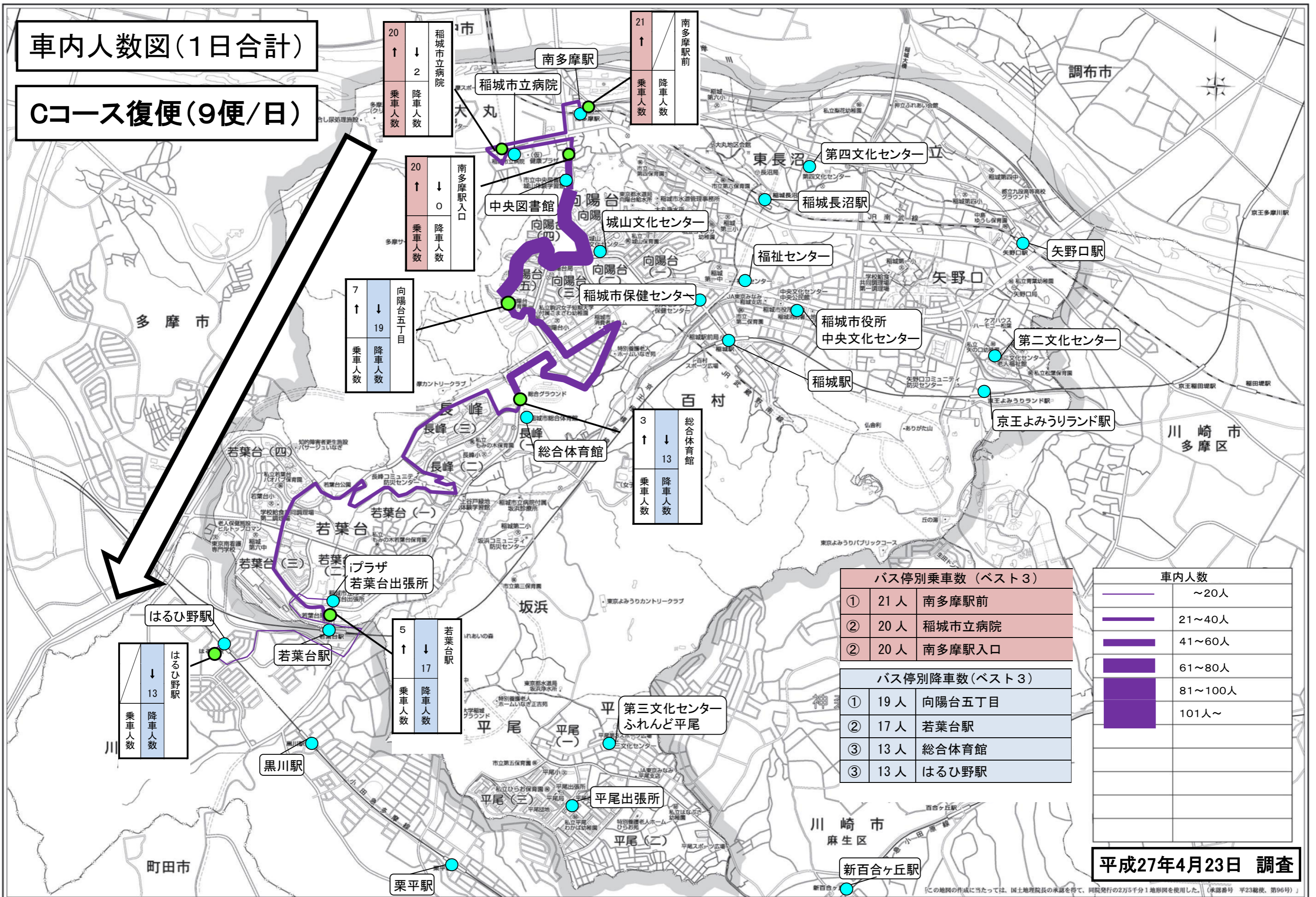
バス停別降車数(ベスト3)	
①	28人 南多摩駅入口
②	9人 稲城市立病院
③	5人 長峰小学校

車内人数	
—	~20人
—	21~40人
—	41~60人
—	61~80人
—	81~100人
—	101人~

平成27年4月23日 調査

車内人数図(1日合計)

Cコース復便(9便/日)



20	↑	↓	2
乗車人数		降車人数	

21	↑	↓	
乗車人数		降車人数	

20	↑	↓	0
乗車人数		降車人数	

7	↑	↓	19
乗車人数		降車人数	

3	↑	↓	13
乗車人数		降車人数	

5	↑	↓	17
乗車人数		降車人数	

	↓	13
乗車人数	降車人数	

バス停別乗車数(ベスト3)	
①	21人 南多摩駅前
②	20人 稲城市立病院
②	20人 南多摩駅入口

バス停別降車数(ベスト3)	
①	19人 向陽台五丁目
②	17人 若葉台駅
③	13人 総合体育館
③	13人 はるひ野駅

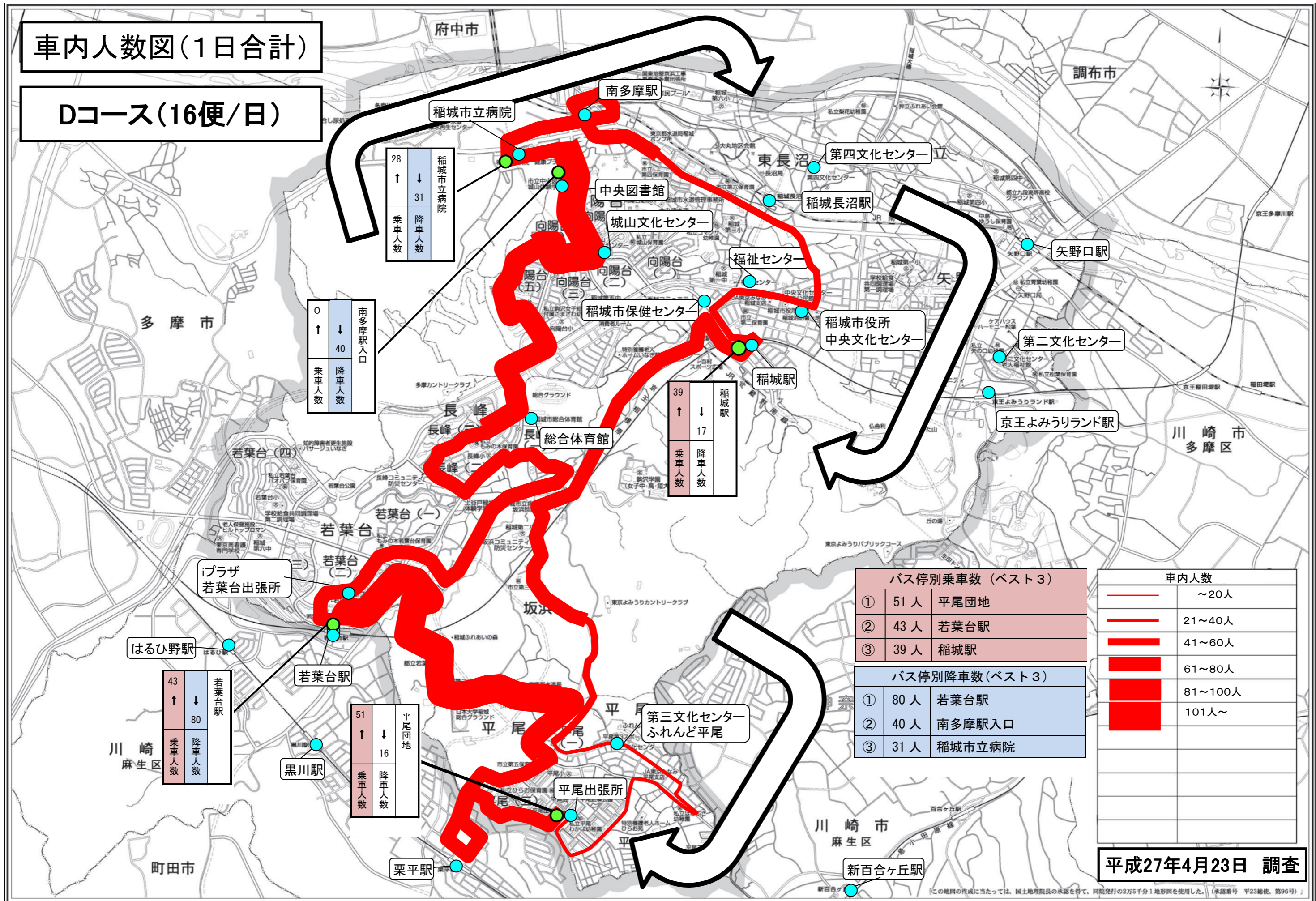
車内人数	
~20人	(Thin purple line)
21~40人	(Medium-thin purple line)
41~60人	(Medium purple line)
61~80人	(Thick purple line)
81~100人	(Very thick purple line)
101人~	(Thickest purple line)

平成27年4月23日 調査

【この地図の作成に当たっては、国土地理院長の承認を得て、同院発行の2万5千分1地形図を使用した。(承認番号 平23総使、第96号)】

車内人数図(1日合計)

Dコース(16便/日)



28	↑	↓	31
乗車人数			降車人数

稲城市立病院

0	↑	↓	40
乗車人数			降車人数

南多摩駅入口

39	↑	↓	17
乗車人数			降車人数

稲城駅

43	↑	↓	80
乗車人数			降車人数

若葉台駅

51	↑	↓	16
乗車人数			降車人数

平尾団地

バス停別乗車数(ベスト3)	
①	51人 平尾団地
②	43人 若葉台駅
③	39人 稲城駅

バス停別降車数(ベスト3)	
①	80人 若葉台駅
②	40人 南多摩駅入口
③	31人 稲城市立病院

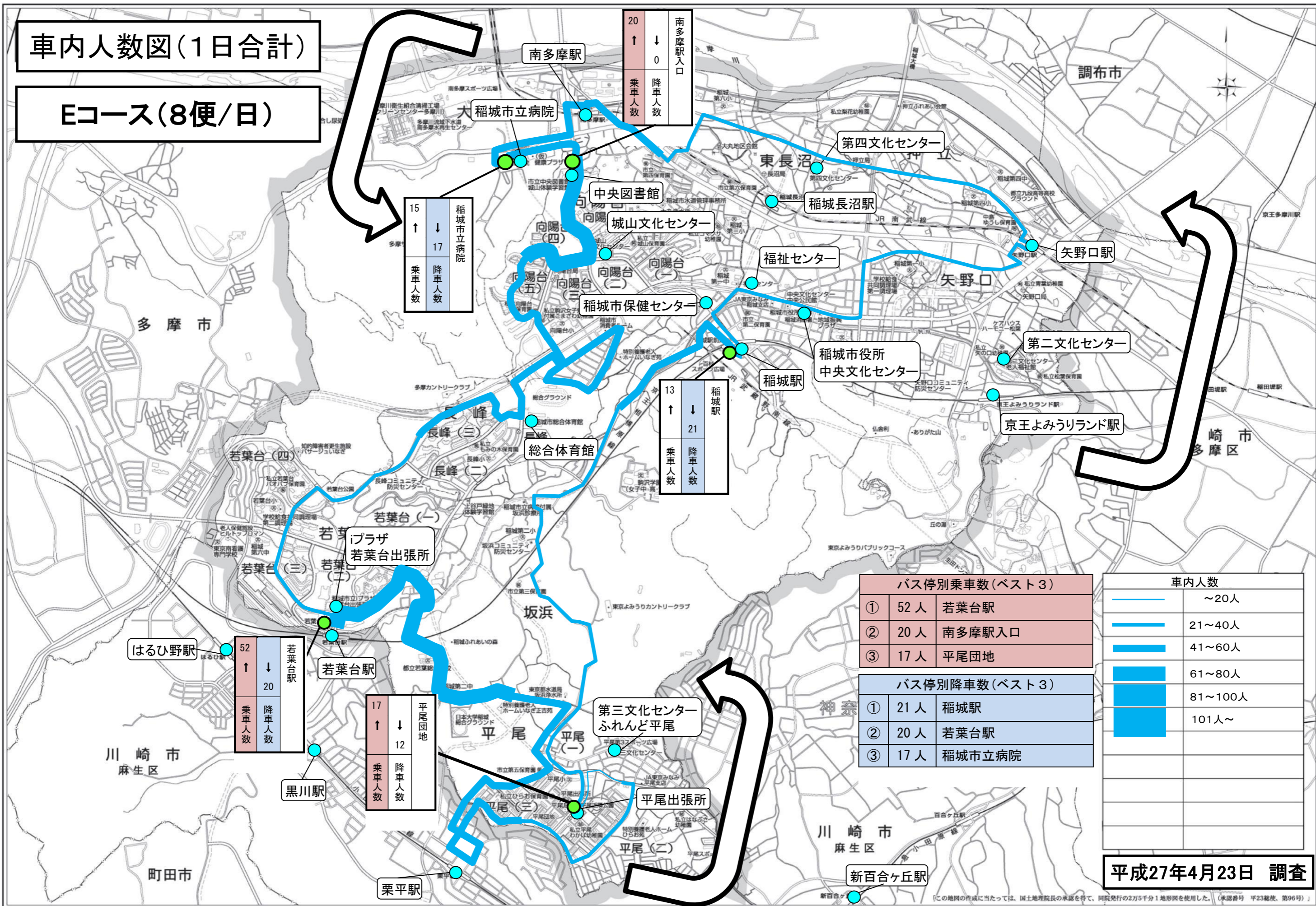
車内人数	
	~20人
	21~40人
	41~60人
	61~80人
	81~100人
	101人~

平成27年4月23日 調査

【この地図の作成に当たっては、国土地理院長の承認を得て、同院発行の2万5千分1地形図を使用した。(承認番号 平23総使、第96号)】

車内人数図(1日合計)

Eコース(8便/日)



20	↑	↓	0
乗車人数			降車人数

15	↑	↓	17
乗車人数			降車人数

13	↑	↓	21
乗車人数			降車人数

52	↑	↓	20
乗車人数			降車人数

17	↑	↓	12
乗車人数			降車人数

バス停別乗車数(ベスト3)		
①	52人	若葉台駅
②	20人	南多摩駅入口
③	17人	平尾団地

バス停別降車数(ベスト3)		
①	21人	稲城駅
②	20人	若葉台駅
③	17人	稲城市立病院

車内人数	
— (thin blue line)	~20人
— (medium blue line)	21~40人
— (thick blue line)	41~60人
— (very thick blue line)	61~80人
— (darkest blue line)	81~100人
— (black line)	101人~

平成27年4月23日 調査

【この地図の作成に当たっては、国土地理院長の承認を得て、同院発行の2万5千分1地形図を使用した。】(承認番号 平23総使、第96号)